








Публичный сервитут Тепловая трасса, начало-тепловая трасса ТК-54,
конец-здание ЦТП-14 по шоссе Космонавтов, 102
Схема расположения границ публичного сервитута

08.12.2022
№ 21-01-03-5680



Масштаб 1:1000

Используемые условные знаки и обозначения:

-  - границы публичного сервитута
-  - трасса трубопровода
-  - границы кадастрового квартала
-  - кадастровый номер квартала
-  - границы учтенного земельного участка
-  - кадастровый номер земельного участка
-  - характерная точка границы

Департамент земельных отношений
администрации города Перми
Занесено в муниципальный реестр земель
524/65/06 81
« 21 » декабря 2022 г.

Быков И.В.

**ОПИСАНИЕ МЕСТОПОЛОЖЕНИЯ ГРАНИЦ ПУБЛИЧНОГО СЕРВИТУТА ПО
 ОБЪЕКТУ Тепловая трасса, начало-тепловая трасса ТК-54, конец-здание ЦТП-14 по шоссе
 Космонавтов, 102
 ПЕРМСКИЙ КРАЙ, Г. ПЕРМЬ
 (НАИМЕНОВАНИЕ ОБЪЕКТА)**

Сведения о местоположении границ объекта

1. Система координат МСК-59(зона 2)

2. Сведения о характерных точках границ объекта

Обозначение характерных точек границ	Координаты, м		Метод определения координат и средняя квадратическая погрешность положения характерной точки (M _t), м	Описание закрепления точки на местности (при наличии)
	X	Y		
1	2	3	4	5
1	516217.22	2229651.85	Геодезический метод; M _t =0.1	-
2	516214.50	2229656.04	Геодезический метод; M _t =0.1	-
3	516211.77	2229660.23	Геодезический метод; M _t =0.1	-
4	516205.75	2229656.17	Геодезический метод; M _t =0.1	-
5	516190.27	2229664.71	Геодезический метод; M _t =0.1	-
6	516185.45	2229655.94	Геодезический метод; M _t =0.1	-
7	516206.27	2229644.47	Геодезический метод; M _t =0.1	-
1	516217.22	2229651.85	Геодезический метод; M _t =0.1	-