




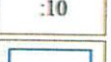



План границ объекта



Масштаб 1:1000

Используемые условные знаки и обозначения:

-  Характерная точка границы объекта
-  Надписи номеров характерных точек границы объекта
-  Граница объекта
-  Граница зон с особыми условиями использования территории и граница территориальных зон
-  Существующая часть границы, имеющиеся в ЕГРН сведения о которой достаточны для определения ее местоположения
-  Надписи кадастрового номера земельного участка
-  Граница кадастрового квартала

59:01:4410922

Обозначение кадастрового квартала

Подпись



Истратова О. В.

Департамент земельных отношений
администрации города Перми
Занесено в муниципальный реестр земель
922:83/01 01
« 26 » декабря 20 22 г.

Былин И. В.

Дата 08 ноября 2022 г.

Место для оттиска печати (при наличии) лица, составившего описание местоположения границ объекта