






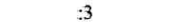

Распоряжением
от 23.12.2022 № 21-01-03-558
начальника департамента

Публичный сервитут тепловая трасса
Схема расположения границ публичного сервитута
земельных отношений
администрации г. Перми



Масштаб 1:2000

Используемые условные знаки и обозначения:

-  - границы публичного сервитута
-  - трасса трубопровода
-  - границы кадастрового квартала
-  - кадастровый номер квартала
-  - границы учтенного земельного участка
-  - кадастровый номер земельного участка
-  - характерная точка границы

Департамент земельных отношений
администрации города Перми
Занесено в муниципальный реестр земель
914:4410914
« 20 » декабря 2022 г.

Виктор И.В.

**ОПИСАНИЕ МЕСТОПОЛОЖЕНИЯ ГРАНИЦ ПУБЛИЧНОГО СЕРВИТУТА ПО
ОБЪЕКТУ тепловая трасса
ПЕРМСКИЙ КРАЙ, Г. ПЕРМЬ
(НАИМЕНОВАНИЕ ОБЪЕКТА)**

Сведения о местоположении границ объекта

1. Система координат МСК-59(зона 2)

2. Сведения о характерных точках границ объекта

| Обозначение характерных точек границ | Координаты, м | | Метод определения координат и средняя квадратическая погрешность положения характерной точки (M _t), м | Описание закрепления точки на местности (при наличии) |
|--|---------------|------------|--|---|
| | X | Y | | |
| 1 | 2 | 3 | 4 | 5 |
| 1 | 514324.64 | 2234116.50 | Геодезический метод; M _t =0.1 | - |
| 2 | 514317.75 | 2234121.91 | Геодезический метод; M _t =0.1 | - |
| 3 | 514298.93 | 2234108.55 | Геодезический метод; M _t =0.1 | - |
| 4 | 514285.50 | 2234122.40 | Геодезический метод; M _t =0.1 | - |
| 5 | 514207.75 | 2234045.07 | Геодезический метод; M _t =0.1 | - |
| 6 | 514214.81 | 2234037.99 | Геодезический метод; M _t =0.1 | - |
| 7 | 514285.45 | 2234108.04 | Геодезический метод; M _t =0.1 | - |
| 8 | 514297.76 | 2234095.43 | Геодезический метод; M _t =0.1 | - |
| 9 | 514303.99 | 2234099.88 | Геодезический метод; M _t =0.1 | - |
| 10 | 514320.92 | 2234116.63 | Геодезический метод; M _t =0.1 | - |
| 11 | 514322.41 | 2234115.10 | Геодезический метод; M _t =0.1 | - |
| 12 | 514322.83 | 2234114.67 | Геодезический метод; M _t =0.1 | - |
| 1 | 514324.64 | 2234116.50 | Геодезический метод; M _t =0.1 | - |