




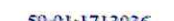



Публичный сервитут тепловая трасса  
Схема расположения границ публичного сервитута

земельных отношений  
администрации г. Перми



Масштаб 1:1000

Используемые условные знаки и обозначения:

-  - границы публичного сервитута
-  - трасса трубопровода
-  - границы кадастрового квартала
-  - кадастровый номер квартала
-  - границы учтенного земельного участка
-  - кадастровый номер земельного участка
-  - характерная точка границы

Департамент земельных отношений  
администрации города Перми  
Занесено в муниципальный реестр земель  
343/27/03 011  
« 20 » декабря 2022 г.

Биксов И.В.

**ОПИСАНИЕ МЕСТОПОЛОЖЕНИЯ ГРАНИЦ ПУБЛИЧНОГО СЕРВИТУТА  
ПО ОБЪЕКТУ  
тепловая трасса  
Пермский край, г. Пермь  
(наименование объекта)**

**Сведения о местоположении границ объекта**

**1. Система координат МСК-59 (зона 2)**

**2. Сведения о характерных точках границ объекта**

Обозначение характерных точек границ	Координаты, м		Метод определения координат и средняя квадратическая погрешность положения характерной точки ( $M_t$ ), м	Описание закрепления точки на местности (при наличии)
	X	Y		
1	2	3	4	5
1	520655.04	2218979.17	Геодезический метод; $M_t=0.1$	-
2	520655.07	2218989.17	Геодезический метод; $M_t=0.1$	-
3	520627.11	2218989.25	Геодезический метод; $M_t=0.1$	-
4	520627.10	2218979.25	Геодезический метод; $M_t=0.1$	-
1	520655.04	2218979.17	Геодезический метод; $M_t=0.1$	-