






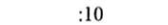

Публичный сервитут Тепловая трасса
Схема расположения границ публичного сервитута

от 09.01.2023 № 21-01-03-41



Масштаб 1:1000

Используемые условные знаки и обозначения:

-  - границы публичного сервитута
-  - трасса трубопровода
-  - границы кадастрового квартала
-  59:01:1713036 - кадастровый номер квартала
-  :10 - границы учтенного земельного участка
-  :1 - кадастровый номер земельного участка
-  1 - характерная точка границы

Администрация г. Перми
Департамент земельных отношений
Занесено в муниципальный реестр земель
1729:38 ПС
« 14 » 12 2022 г.

**ОПИСАНИЕ МЕСТОПОЛОЖЕНИЯ ГРАНИЦ ПУБЛИЧНОГО СЕРВИТУТА
ПО ОБЪЕКТУ
Тепловая трасса
Пермский край, г. Пермь
(наименование объекта)**

Сведения о местоположении границ объекта

1. Система координат МСК-59 (зона 2)

2. Сведения о характерных точках границ объекта

Обозначение характерных точек границ	Координаты, м		Метод определения координат и средняя квадратическая погрешность положения характерной точки (M_t), м	Описание закрепления точки на местности (при наличии)
	X	Y		
1	2	3	4	5
1	519005.30	2234762.23	Геодезический метод; $M_t=0.1$	-
2	518985.28	2234788.11	Геодезический метод; $M_t=0.1$	-
3	518977.20	2234782.22	Геодезический метод; $M_t=0.1$	-
4	518997.39	2234756.11	Геодезический метод; $M_t=0.1$	-
1	519005.30	2234762.23	Геодезический метод; $M_t=0.1$	-