

от 09.01.2023 № 21-01-03-46






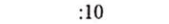

Публичный сервитут тепловая трасса, начало- тепловая камера ТК-49-12,
конец-здание ЦТП-6 по ул.Пушкина, Д.11

Схема расположения границ публичного сервитута



Масштаб 1:700

Используемые условные знаки и обозначения:

-  - границы публичного сервитута
-  - трасса трубопровода
-  - границы кадастрового квартала
-  - кадастровый номер квартала
-  - границы учтенного земельного участка
-  - кадастровый номер земельного участка
-  - характерная точка границы

Администрация г. Перми
Департамент земельных отношений
Занесено в муниципальный реестр земель
141-26 ПС
« 14 » 12 2022 г.

**ОПИСАНИЕ МЕСТОПОЛОЖЕНИЯ ГРАНИЦ ПУБЛИЧНОГО СЕРВИТУТА
ПО ОБЪЕКТУ**

тепловая трасса, начало- тепловая камера ТК-49-12,
конец-здание ЦТП-6 по ул.Пушкина, д.11
Пермский край, г. Пермь
(наименование объекта)

Сведения о местоположении границ объекта

1. Система координат МСК-59 (зона 2)

2. Сведения о характерных точках границ объекта

Обозначение характерных точек границ	Координаты, м		Метод определения координат и средняя квадратическая погрешность положения характерной точки (M _t), м	Описание закрепления точки на местности (при наличии)
	X	Y		
1	2	3	4	5
1	517795.70	2232569.61	Геодезический метод; M _t =0.1	-
2	517800.08	2232578.60	Геодезический метод; M _t =0.1	-
3	517795.82	2232580.68	Геодезический метод; M _t =0.1	-
4	517794.07	2232577.36	Геодезический метод; M _t =0.1	-
5	517793.71	2232577.55	Геодезический метод; M _t =0.1	-
6	517791.56	2232578.62	Геодезический метод; M _t =0.1	-
7	517791.38	2232578.71	Геодезический метод; M _t =0.1	-
8	517788.47	2232573.13	Геодезический метод; M _t =0.1	-
1	517795.70	2232569.61	Геодезический метод; M _t =0.1	-