






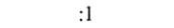

Публичный сервитут сооружение: инженерные сети
Схема расположения границ публичного сервитута

№ 11.01.2023 № 21-01/23-26



Масштаб 1:1500

Используемые условные знаки и обозначения:

-  - границы публичного сервитута
-  - трасса трубопровода
-  - границы кадастрового квартала
-  59:01:2912510 - кадастровый номер квартала
-  :1 - границы учтенного земельного участка
-  :1 - кадастровый номер земельного участка
-  .1 - характерная точка границы

Администрация г. Пермь
Департамент земельных отношений
Занесено в муниципальный реестр земель
25.10.2023
"21" 12 2023

**ОПИСАНИЕ МЕСТОПОЛОЖЕНИЯ ГРАНИЦ ПУБЛИЧНОГО СЕРВИТУТА ПО
ОБЪЕКТУ сооружение: инженерные сети
ПЕРМСКИЙ КРАЙ, Г. ПЕРМЬ
(НАИМЕНОВАНИЕ ОБЪЕКТА)**

Сведения о местоположении границ объекта

1. Система координат МСК-59(зона 2)

2. Сведения о характерных точках границ объекта

Обозначение характерных точек границ	Координаты, м		Метод определения координат и средняя квадратическая погрешность положения характерной точки (M_t), м	Описание закрепления точки на местности (при наличии)
	X	Y		
1	2	3	4	5
1	527738.73	2235501.08	Геодезический метод; $M_t=0.1$	-
2	527728.67	2235513.45	Геодезический метод; $M_t=0.1$	-
3	527727.67	2235512.64	Геодезический метод; $M_t=0.1$	-
4	527728.93	2235511.14	Геодезический метод; $M_t=0.1$	-
5	527722.18	2235505.58	Геодезический метод; $M_t=0.1$	-
6	527724.29	2235502.98	Геодезический метод; $M_t=0.1$	-
7	527695.68	2235482.29	Геодезический метод; $M_t=0.1$	-
8	527710.69	2235463.40	Геодезический метод; $M_t=0.1$	-
9	527695.73	2235450.11	Геодезический метод; $M_t=0.1$	-
10	527722.98	2235418.00	Геодезический метод; $M_t=0.1$	-
11	527730.61	2235424.47	Геодезический метод; $M_t=0.1$	-
12	527709.68	2235449.12	Геодезический метод; $M_t=0.1$	-
13	527724.41	2235462.21	Геодезический метод; $M_t=0.1$	-
14	527710.02	2235480.32	Геодезический метод; $M_t=0.1$	-
1	527738.73	2235501.08	Геодезический метод; $M_t=0.1$	-