





от 16.11.2022 № 21-01-03-4870

Публичный сервитут тепловая трасса
Схема расположения границ публичного сервитута



Масштаб 1:1000

Используемые условные знаки и обозначения:

-  - границы публичного сервитута
-  - трасса трубопровода
-  - границы кадастрового квартала
- 59:01:4311734 - кадастровый номер квартала
-  - границы учтенного земельного участка
- :12 - кадастровый номер земельного участка
- 1 - характерная точка границы

Администрация г. Перми
Департамент земельных отношений
Занесено в муниципальный реестр земель
1734:070
« 26 » 10 2022 г.

**ОПИСАНИЕ МЕСТОПОЛОЖЕНИЯ ГРАНИЦ ПУБЛИЧНОГО СЕРВИТУТА ПО
ОБЪЕКТУ тепловая трасса
ПЕРМСКИЙ КРАЙ, Г. ПЕРМЬ
(НАИМЕНОВАНИЕ ОБЪЕКТА)**

Сведения о местоположении границ объекта

1. Система координат МСК-59(зона 2)

2. Сведения о характерных точках границ объекта

Обозначение характерных точек границ	Координаты, м		Метод определения координат и средняя квадратическая погрешность положения характерной точки (M _t), м	Описание закрепления точки на местности (при наличии)
	X	Y		
1	2	3	4	5
1	518996.80	2234317.22	Геодезический метод; M _t =0.1	-
2	518987.02	2234322.04	Геодезический метод; M _t =0.1	-
3	518978.54	2234304.80	Геодезический метод; M _t =0.1	-
4	518988.39	2234300.13	Геодезический метод; M _t =0.1	-
1	518996.80	2234317.22	Геодезический метод; M _t =0.1	-