






05.16.11.2022 № 21-01-03-48/1

Публичный сервитут Тепловая трасса Схема расположения границ публичного сервитута



Масштаб 1:1200

Используемые условные знаки и обозначения:

-  - границы публичного сервитута
-  - трасса трубопровода
-  - границы кадастрового квартала
- 59:01:4311730 - кадастровый номер квартала
-  - границы учтенного земельного участка
- :11 - кадастровый номер земельного участка
-  - характерная точка границы

Администрация г. Перми
Департамент земельных отношений
Занесено в муниципальный реестр земель
1730:27ПС
«26» 10 2022 г.

**ОПИСАНИЕ МЕСТОПОЛОЖЕНИЯ ГРАНИЦ ПУБЛИЧНОГО СЕРВИТУТА ПО
ОБЪЕКТУ Тепловая трасса
ПЕРМСКИЙ КРАЙ, Г. ПЕРМЬ
(НАИМЕНОВАНИЕ ОБЪЕКТА)**

Сведения о местоположении границ объекта

1. Система координат МСК-59(зона 2)

2. Сведения о характерных точках границ объекта

Обозначение характерных точек границ	Координаты, м		Метод определения координат и средняя квадратическая погрешность положения характерной точки (M _t), м	Описание закрепления точки на местности (при наличии)
	X	Y		
1	2	3	4	5
1	518893.70	2234678.13	Геодезический метод; M _t =0.1	-
2	518902.59	2234684.43	Геодезический метод; M _t =0.1	-
3	518895.33	2234694.68	Геодезический метод; M _t =0.1	-
4	518899.80	2234698.04	Геодезический метод; M _t =0.1	-
5	518851.30	2234762.95	Геодезический метод; M _t =0.1	-
6	518842.57	2234756.42	Геодезический метод; M _t =0.1	-
7	518884.57	2234700.22	Геодезический метод; M _t =0.1	-
8	518880.30	2234697.02	Геодезический метод; M _t =0.1	-
1	518893.70	2234678.13	Геодезический метод; M _t =0.1	-