






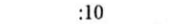

Публичный сервитут Тепловая трасса
Схема расположения границ публичного сервитута

от 09.12.2022 № 11-01-03-5340



Масштаб 1:1500

Используемые условные знаки и обозначения:

-  - границы публичного сервитута
-  - трасса трубопровода
-  - границы кадастрового квартала
-  - кадастровый номер квартала
-  - границы учтенного земельного участка
-  - кадастровый номер земельного участка
-  - характерная точка границы

Администрация г. Пермь
Департамент земельных отношений
Занесено в муниципальный реестр земель
1004:25ПС
«19» 11 2022г.

Нуряшева Н.И. / [Signature]

**ОПИСАНИЕ МЕСТОПОЛОЖЕНИЯ ГРАНИЦ ПУБЛИЧНОГО СЕРВИТУТА
ПО ОБЪЕКТУ**

**Тепловая трасса
Пермский край, г. Пермь
(наименование объекта)**

Сведения о местоположении границ объекта

1. Система координат МСК-59 (зона 2)

2. Сведения о характерных точках границ объекта

| Обозначение характерных точек границ | Координаты, м | | Метод определения координат и средняя квадратическая погрешность положения характерной точки (M_i), м | Описание закрепления точки на местности (при наличии) |
|--|---------------|------------|--|---|
| | X | Y | | |
| 1 | 2 | 3 | 4 | 5 |
| 1 | 517731.82 | 2234747.24 | Геодезический метод; $M_t=0.1$ | - |
| 2 | 517736.00 | 2234756.33 | Геодезический метод; $M_t=0.1$ | - |
| 3 | 517713.57 | 2234766.56 | Геодезический метод; $M_t=0.1$ | - |
| 4 | 517709.42 | 2234757.46 | Геодезический метод; $M_t=0.1$ | - |
| 1 | 517731.82 | 2234747.24 | Геодезический метод; $M_t=0.1$ | - |