





Публичный сервитут Сооружение: тепловая трасса
Схема расположения границ публичного сервитута

от 21.12.2022 № 21-01/03-5585



Масштаб 1:1500

Используемые условные знаки и обозначения:

-  - границы публичного сервитута
-  - трасса трубопровода
-  - границы кадастрового квартала
- 59:01:1713036 - кадастровый номер квартала
-  - границы учтенного земельного участка
- :10 - кадастровый номер земельного участка
- 1 - характерная точка границы

