








Публичный сервитут Тепловая трасса
01.23.12.2022 №21-01-03-5666
Схема расположения границ публичного сервитута



Масштаб 1:1000

Используемые условные знаки и обозначения:

-  - границы публичного сервитута
-  - трасса трубопровода
-  - границы кадастрового квартала
-  - кадастровый номер квартала
-  - границы учтенного земельного участка
-  - кадастровый номер земельного участка
-  - характерная точка границы

Департамент земельных отношений
администрации города Перми
Занесено в муниципальный реестр земель
14.29.15116 Отв. Инженер-геодезист
"02" декабря 2022 г.

**ОПИСАНИЕ МЕСТОПОЛОЖЕНИЯ ГРАНИЦ ПУБЛИЧНОГО СЕРВИТУТА
ПО ОБЪЕКТУ
Тепловая трасса
Пермский край, г. Пермь
(наименование объекта)**

Сведения о местоположении границ объекта

1. Система координат МСК-59 (зона 2)

2. Сведения о характерных точках границ объекта

Обозначение характерных точек границ	Координаты, м		Метод определения координат и средняя квадратическая погрешность положения характерной точки (M_t), м	Описание закрепления точки на местности (при наличии)
	X	Y		
1	2	3	4	5
1	519028.48	2234710.84	Геодезический метод; $M_t=0.1$	-
2	519039.65	2234719.95	Геодезический метод; $M_t=0.1$	-
3	519030.31	2234731.40	Геодезический метод; $M_t=0.1$	-
4	519028.86	2234730.21	Геодезический метод; $M_t=0.1$	-
5	519015.31	2234748.52	Геодезический метод; $M_t=0.1$	-
6	519006.08	2234760.99	Геодезический метод; $M_t=0.1$	-
7	519008.11	2234762.64	Геодезический метод; $M_t=0.1$	-
8	518999.24	2234773.57	Геодезический метод; $M_t=0.1$	-
9	518988.07	2234764.46	Геодезический метод; $M_t=0.1$	-
10	518996.94	2234753.54	Геодезический метод; $M_t=0.1$	-
11	518998.32	2234754.67	Геодезический метод; $M_t=0.1$	-
12	519005.06	2234745.52	Геодезический метод; $M_t=0.1$	-
13	519003.61	2234744.45	Геодезический метод; $M_t=0.1$	-
14	519011.76	2234733.45	Геодезический метод; $M_t=0.1$	-
15	519013.22	2234734.53	Геодезический метод; $M_t=0.1$	-
16	519021.10	2234723.89	Геодезический метод; $M_t=0.1$	-
17	519019.14	2234722.29	Геодезический метод; $M_t=0.1$	-
1	519028.48	2234710.84	Геодезический метод; $M_t=0.1$	-

Департамент земельных отношений
 администрации города Перми
 занесено в муниципальный реестр земель
 _____ 20__ г.