





Публичный сервитут Тепловая трасса
Схема расположения границ публичного сервитута
земельных отношений
администрации г. Пермь



Масштаб 1:1500

Используемые условные знаки и обозначения:

-  - границы публичного сервитута
-  - трасса трубопровода
-  - границы кадастрового квартала
- 59:01:4311905 - кадастровый номер квартала
-  - границы учтенного земельного участка
- :32 - кадастровый номер земельного участка
- 1 - характерная точка границы

Департамент земельных отношений
администрации города Пермь
Занесено в муниципальный реестр земель
1960-247С
« 28 » 10 20 22 г.
Курчабаева И.В.

**ОПИСАНИЕ МЕСТОПОЛОЖЕНИЯ ГРАНИЦ ПУБЛИЧНОГО СЕРВИТУТА ПО
ОБЪЕКТУ Тепловая трасса
ПЕРМСКИЙ КРАЙ, Г. ПЕРМЬ
(НАИМЕНОВАНИЕ ОБЪЕКТА)**

Сведения о местоположении границ объекта

1. Система координат МСК-59(зона 2)

2. Сведения о характерных точках границ объекта

Обозначение характерных точек границ	Координаты, м		Метод определения координат и средняя квадратическая погрешность положения характерной точки (M _t), м	Описание закрепления точки на местности (при наличии)
	X	Y		
1	2	3	4	5
1	516447.38	2235406.34	Геодезический метод; M _t =0.1	-
2	516413.41	2235417.20	Геодезический метод; M _t =0.1	-
3	516410.37	2235407.68	Геодезический метод; M _t =0.1	-
4	516443.16	2235397.19	Геодезический метод; M _t =0.1	-
1	516447.38	2235406.34	Геодезический метод; M _t =0.1	-