

Публичный сервитут Тепловая трасса






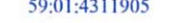

Схема расположения границ публичного сервитута

земельных отношений
Администрации г. Перми



Масштаб 1:1000

Используемые условные знаки и обозначения:

-  - границы публичного сервитута
-  - трасса трубопровода
-  - границы кадастрового квартала
-  - кадастровый номер квартала
-  - границы учтенного земельного участка
-  - кадастровый номер земельного участка
-  - характерная точка границы

Администрация г.Перми
Департамент земельных отношений
Занесено в муниципальный реестр земель
1905:88 ПС
"15" ноября 2022 г.

**ОПИСАНИЕ МЕСТОПОЛОЖЕНИЯ ГРАНИЦ ПУБЛИЧНОГО СЕРВИТУТА ПО
ОБЪЕКТУ Тепловая трасса
ПЕРМСКИЙ КРАЙ, Г. ПЕРМЬ
(НАИМЕНОВАНИЕ ОБЪЕКТА)**

Сведения о местоположении границ объекта

1. Система координат МСК-59(зона 2)

2. Сведения о характерных точках границ объекта

Обозначение характерных точек границ	Координаты, м		Метод определения координат и средняя квадратическая погрешность положения характерной точки (M _t), м	Описание закрепления точки на местности (при наличии)
	X	Y		
1	2	3	4	5
1	516584.20	2235324.36	Геодезический метод; M _t =0.1	-
2	516554.55	2235351.13	Геодезический метод; M _t =0.1	-
3	516550.01	2235341.76	Геодезический метод; M _t =0.1	-
4	516576.73	2235317.63	Геодезический метод; M _t =0.1	-
1	516584.20	2235324.36	Геодезический метод; M _t =0.1	-