

Распоряжением
от 18.12.2022 № 21/04-03-5201
начальника департамента






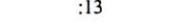

Публичный сервитут Тепловая трасса

Схема расположения границ публичного сервитута



Масштаб 1:1000

Используемые условные знаки и обозначения:

-  - границы публичного сервитута
-  - трасса трубопровода
-  - границы кадастрового квартала
-  - кадастровый номер квартала
-  - границы учтенного земельного участка
-  - кадастровый номер земельного участка
-  - характерная точка границы

Департамент земельных отношений
администрации города Перми
Занесено в муниципальный реестр земель
1729:42ПС
11 » ноября 2022 г.
Трушевская А.А.