

Распоряжением
от 16.12.2022 № 11-01-03-5484

начальника департаме

Публичный сервитут сооружение тепловая трасса
Схема расположения границ публичного сервитута

земельных отношений
администрации г. Перм








г. Пермь

59:01:4410121

Масштаб 1:1000

Используемые условные знаки и обозначения:

-  - границы публичного сервитута
-  - трасса трубопровода
-  - границы кадастрового квартала
- 59:01:4410121 - кадастровый номер квартала
-  - границы учтенного земельного участка
- :4 - кадастровый номер земельного участка
-  1 - характерная точка границы

Администрация г.Перми
Департамент земельных отношений
Занесено в муниципальный реестр земель
109:35ПС Собор
15 декабря 2022 г

Соборкина О.Ю.
Схема 1 лист

**ОПИСАНИЕ МЕСТОПОЛОЖЕНИЯ ГРАНИЦ ПУБЛИЧНОГО СЕРВИТУТА ПО
ОБЪЕКТУ сооружение тепловая трасса
ПЕРМСКИЙ КРАЙ, Г. ПЕРМЬ
(НАИМЕНОВАНИЕ ОБЪЕКТА)**

Сведения о местоположении границ объекта

1. Система координат МСК-59(зона 2)

2. Сведения о характерных точках границ объекта

Обозначение характерных точек границ	Координаты, м		Метод определения координат и средняя квадратическая погрешность положения характерной точки (M_t), м	Описание закрепления точки на местности (при наличии)
	X	Y		
1	2	3	4	5
1	517833.84	2232138.81	Геодезический метод; $M_t=0.1$	-
2	517807.68	2232150.75	Геодезический метод; $M_t=0.1$	-
3	517803.01	2232141.90	Геодезический метод; $M_t=0.1$	-
4	517829.18	2232129.90	Геодезический метод; $M_t=0.1$	-
5	517829.34	2232130.23	Геодезический метод; $M_t=0.1$	-
6	517828.59	2232130.63	Геодезический метод; $M_t=0.1$	-
7	517830.29	2232134.19	Геодезический метод; $M_t=0.1$	-
8	517831.21	2232133.77	Геодезический метод; $M_t=0.1$	-
1	517833.84	2232138.81	Геодезический метод; $M_t=0.1$	-