

**ОПИСАНИЕ МЕСТОПОЛОЖЕНИЯ ГРАНИЦ ПУБЛИЧНОГО СЕРВИСА
ПО ОБЪЕКТУ
Тепловая трасса
Пермский край, г. Пермь
(наименование объекта)**

администрации г. Пермь

Сведения о местоположении границ объекта

1. Система координат МСК-59 (зона 2)

2. Сведения о характерных точках границ объекта






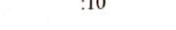

Обозначение характерных точек границ	Координаты, м		Метод определения координат и средняя квадратическая погрешность положения характерной точки (M _t), м	Описание закрепления точки на местности (при наличии)
	X	Y		
1	2	3	4	5
1	516605.16	2235317.36	Геодезический метод; M _t =0.1	-
2	516609.28	2235326.47	Геодезический метод; M _t =0.1	-
3	516597.20	2235332.12	Геодезический метод; M _t =0.1	-
4	516584.50	2235319.23	Геодезический метод; M _t =0.1	-
5	516591.20	2235311.79	Геодезический метод; M _t =0.1	-
6	516599.37	2235320.07	Геодезический метод; M _t =0.1	-
1	516605.16	2235317.36	Геодезический метод; M _t =0.1	-

Публичный сервитут Тепловая трасса
 Схема расположения границ публичного сервитута



Масштаб 1:1500

Используемые условные знаки и обозначения:

-  - границы публичного сервитута
-  - трасса трубопровода
-  - границы кадастрового квартала
-  - кадастровый номер квартала
-  - границы учтенного земельного участка
-  - кадастровый номер земельного участка
-  - характерная точка границы

Администрация г.Пермь
 Департамент земельных отношений
 Занесено в муниципальный реестр земель
 1905194ПС ССФ
 26 декабря 2022 г.
 Соболева Р.О.
 Схема на 1л.