






Публичный сервитут Тепловая трасса земельных отношений
Схема расположения границ публичного сервитута администрации г. Перми



Масштаб 1:1000

Используемые условные знаки и обозначения:

-  - границы публичного сервитута
-  - трасса трубопровода
-  - границы кадастрового квартала
- 59:01:1713036 - кадастровый номер квартала
-  - границы учтенного земельного участка
- :10 - кадастровый номер земельного участка
-  - характерная точка границы

Администрация г.Перми
Департамент земельных отношений
Занесено в муниципальный реестр земель
30.11.2022 1726:31/10
" " " " 20 г.

Схема на 2 л.

ОПИСАНИЕ МЕСТОПОЛОЖЕНИЯ ГРАНИЦ ПУБЛИЧНОГО СЕРВИТУТА ПО ОБЪЕКТУ Тепловая трасса Пермский край, г. Пермь (наименование объекта)				
Сведения о местоположении границ объекта				
1. Система координат МСК-59 (зона 2)				
2. Сведения о характерных точках границ объекта				
Обозначение характерных точек границ	Координаты, м		Метод определения координат и средняя квадратическая погрешность положения характерной точки (M _t), м	Описание закрепления точки на местности (при наличии)
	X	Y		
1	2	3	4	5
1	518723.89	2234868.37	Геодезический метод; M _t =0.1	-
2	518726.07	2234915.56	Геодезический метод; M _t =0.1	-
3	518760.63	2234942.92	Геодезический метод; M _t =0.1	-
4	518754.42	2234950.76	Геодезический метод; M _t =0.1	-
5	518716.29	2234920.57	Геодезический метод; M _t =0.1	-
6	518713.90	2234868.84	Геодезический метод; M _t =0.1	-
1	518723.89	2234868.37	Геодезический метод; M _t =0.1	-