

Публичный сервитут теплотрасса
Схема расположения границ публичного сервитута

наименя департамент
земельных отношений
администрации г. Перми



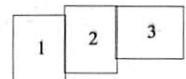
Масштаб 1:5000

Используемые условные знаки и обозначения:

- - границы публичного сервитута
- - трасса трубопровода
- - границы кадастрового квартала
- 59:01:0810001 - кадастровый номер квартала
- :1238 - границы учтенного земельного участка
- 1 - кадастровый номер земельного участка
- 1 - характерная точка границы

Департамент земельных отношений
администрации города Перми
Занесено в муниципальный реестр земель
10.3.18.20 № БУИИИД
« 14 » 02 2023 г.
БУИ-

Схема расположения листов



Публичный сервитут теплотрасса
 Схема расположения границ публичного сервитута

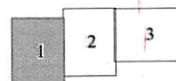


Масштаб 1:2000

Используемые условные знаки и обозначения:

- границы публичного сервитута
- трасса трубопровода
- границы кадастрового квартала
- 59:01:0810001 - кадастровый номер квартала
- :1238 - границы учтенного земельного участка
- :1238 - кадастровый номер земельного участка
- 1 - характерная точка границы

Схема расположения листов



Публичный сервитут теплотрасса
 Схема расположения границ публичного сервитута

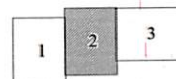


Масштаб 1:2000

Используемые условные знаки и обозначения:

- - границы публичного сервитута
- - трасса трубопровода
- - границы кадастрового квартала
- 59:01:0810001 - кадастровый номер квартала
- - границы учтенного земельного участка
- :1238 - кадастровый номер земельного участка
- 1 - характерная точка границы

Схема расположения листов



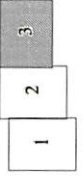
Публичный сервитут теплотрасса
 Схема расположения границ публичного сервитута



- Используемые условные знаки и обозначения:
- границы публичного сервитута
 - трасса трубопровода
 - границы кадастрового квартала
 - кадастровый номер квартала
 - границы учтенного земельного участка
 - кадастровый номер земельного участка
 - характерная точка границы

Масштаб 1:2000

Схема расположения листов



**ОПИСАНИЕ МЕСТОПОЛОЖЕНИЯ ГРАНИЦ ПУБЛИЧНОГО СЕРВИТУТА ПО
ОБЪЕКТУ теплотрасса
ПЕРМСКИЙ КРАЙ, Г. ПЕРМЬ
(НАИМЕНОВАНИЕ ОБЪЕКТА)**

Сведения о местоположении границ объекта

1. Система координат МСК-59(зона 2)

2. Сведения о характерных точках границ объекта

Обозначение характерных точек границ	Координаты, м		Метод определения координат и средняя квадратическая погрешность положения характерной точки (M _t), м	Описание закрепления точки на местности (при наличии)
	X	Y		
1	2	3	4	5
1	530842.26	2233294.64	Геодезический метод; M _t =0.1	-
2	530842.56	2233351.79	Геодезический метод; M _t =0.1	-
3	530852.31	2233352.11	Геодезический метод; M _t =0.1	-
4	530852.31	2233366.78	Геодезический метод; M _t =0.1	-
5	530842.71	2233366.66	Геодезический метод; M _t =0.1	-
6	530843.31	2233493.19	Геодезический метод; M _t =0.1	-
7	530853.05	2233493.19	Геодезический метод; M _t =0.1	-
8	530852.95	2233508.60	Геодезический метод; M _t =0.1	-
9	530843.53	2233508.73	Геодезический метод; M _t =0.1	-
10	530844.35	2233635.27	Геодезический метод; M _t =0.1	-
11	530854.19	2233635.36	Геодезический метод; M _t =0.1	-
12	530854.27	2233650.58	Геодезический метод; M _t =0.1	-
13	530844.71	2233650.84	Геодезический метод; M _t =0.1	-
14	530845.68	2233723.21	Геодезический метод; M _t =0.1	-
15	530845.85	2233766.97	Геодезический метод; M _t =0.1	-
16	530843.98	2233768.37	Геодезический метод; M _t =0.1	-
17	530845.75	2233771.49	Геодезический метод; M _t =0.1	-
18	530855.13	2233781.71	Геодезический метод; M _t =0.1	-
19	530868.74	2233796.55	Геодезический метод; M _t =0.1	-
20	530877.57	2233806.69	Геодезический метод; M _t =0.1	-
21	530906.12	2233854.66	Геодезический метод; M _t =0.1	-
22	530871.57	2233885.65	Геодезический метод; M _t =0.1	-
23	530906.01	2233932.56	Геодезический метод; M _t =0.1	-
24	530913.59	2233927.48	Геодезический метод; M _t =0.1	-
25	530922.05	2233939.59	Геодезический метод; M _t =0.1	-
26	530914.81	2233944.73	Геодезический метод; M _t =0.1	-
27	530936.36	2233973.71	Геодезический метод; M _t =0.1	-
28	530937.01	2234019.93	Геодезический метод; M _t =0.1	-

1	2	3	4	5
29	530946.14	2234020.39	Геодезический метод; Mt=0.1	-
30	530946.38	2234038.04	Геодезический метод; Mt=0.1	-
31	530937.31	2234038.01	Геодезический метод; Mt=0.1	-
32	530937.26	2234119.58	Геодезический метод; Mt=0.1	-
33	530946.29	2234119.69	Геодезический метод; Mt=0.1	-
34	530946.44	2234138.71	Геодезический метод; Mt=0.1	-
35	530937.19	2234138.79	Геодезический метод; Mt=0.1	-
36	530937.42	2234235.66	Геодезический метод; Mt=0.1	-
37	530946.00	2234235.67	Геодезический метод; Mt=0.1	-
38	530946.02	2234254.31	Геодезический метод; Mt=0.1	-
39	530937.12	2234254.25	Геодезический метод; Mt=0.1	-
40	530937.12	2234368.98	Геодезический метод; Mt=0.1	-
41	530945.54	2234369.19	Геодезический метод; Mt=0.1	-
42	530946.27	2234387.26	Геодезический метод; Mt=0.1	-
43	530937.13	2234387.77	Геодезический метод; Mt=0.1	-
44	530937.45	2234519.29	Геодезический метод; Mt=0.1	-
45	530945.79	2234519.38	Геодезический метод; Mt=0.1	-
46	530945.69	2234538.09	Геодезический метод; Mt=0.1	-
47	530937.01	2234538.23	Геодезический метод; Mt=0.1	-
48	530936.39	2234661.13	Геодезический метод; Mt=0.1	-
49	530843.16	2234662.38	Геодезический метод; Mt=0.1	-
50	530842.96	2234668.48	Геодезический метод; Mt=0.1	-
51	530824.84	2234668.84	Геодезический метод; Mt=0.1	-
52	530824.65	2234662.46	Геодезический метод; Mt=0.1	-
53	530782.74	2234662.63	Геодезический метод; Mt=0.1	-
54	530782.81	2234652.61	Геодезический метод; Mt=0.1	-
55	530829.22	2234652.44	Геодезический метод; Mt=0.1	-
56	530838.21	2234652.52	Геодезический метод; Mt=0.1	-
57	530926.44	2234651.26	Геодезический метод; Mt=0.1	-
58	530927.07	2234533.29	Геодезический метод; Mt=0.1	-
59	530927.49	2234524.30	Геодезический метод; Mt=0.1	-
60	530927.11	2234378.51	Геодезический метод; Mt=0.1	-
61	530927.13	2234249.20	Геодезический метод; Mt=0.1	-
62	530927.46	2234240.67	Геодезический метод; Mt=0.1	-
63	530927.23	2234133.84	Геодезический метод; Mt=0.1	-
64	530927.23	2234124.55	Геодезический метод; Mt=0.1	-
65	530927.38	2234032.92	Геодезический метод; Mt=0.1	-
66	530927.09	2234024.22	Геодезический метод; Mt=0.1	-
67	530926.41	2233977.09	Геодезический метод; Mt=0.1	-

1	2	3	4	5
68	530903.70	2233946.51	Геодезический метод; Mt=0.1	-
69	530900.72	2233942.25	Геодезический метод; Mt=0.1	-
70	530858.14	2233884.25	Геодезический метод; Mt=0.1	-
71	530893.32	2233852.71	Геодезический метод; Mt=0.1	-
72	530869.44	2233812.58	Геодезический метод; Mt=0.1	-
73	530861.28	2233803.22	Геодезический метод; Mt=0.1	-
74	530847.76	2233788.47	Геодезический метод; Mt=0.1	-
75	530837.59	2233777.40	Геодезический метод; Mt=0.1	-
76	530830.95	2233765.60	Геодезический метод; Mt=0.1	-
77	530835.81	2233761.98	Геодезический метод; Mt=0.1	-
78	530835.58	2233732.59	Геодезический метод; Mt=0.1	-
79	530832.06	2233732.65	Геодезический метод; Mt=0.1	-
80	530832.03	2233726.56	Геодезический метод; Mt=0.1	-
81	530817.76	2233727.28	Геодезический метод; Mt=0.1	-
82	530760.17	2233730.70	Геодезический метод; Mt=0.1	-
83	530752.63	2233730.43	Геодезический метод; Mt=0.1	-
84	530650.28	2233741.13	Геодезический метод; Mt=0.1	-
85	530643.78	2233741.67	Геодезический метод; Mt=0.1	-
86	530593.12	2233745.95	Геодезический метод; Mt=0.1	-
87	530592.27	2233735.99	Геодезический метод; Mt=0.1	-
88	530638.41	2233732.06	Геодезический метод; Mt=0.1	-
89	530638.22	2233723.50	Геодезический метод; Mt=0.1	-
90	530654.21	2233722.63	Геодезический метод; Mt=0.1	-
91	530654.63	2233730.58	Геодезический метод; Mt=0.1	-
92	530747.29	2233720.92	Геодезический метод; Mt=0.1	-
93	530747.26	2233713.69	Геодезический метод; Mt=0.1	-
94	530764.49	2233713.08	Геодезический метод; Mt=0.1	-
95	530764.77	2233720.40	Геодезический метод; Mt=0.1	-
96	530817.20	2233717.29	Геодезический метод; Mt=0.1	-
97	530835.58	2233716.38	Геодезический метод; Mt=0.1	-
98	530834.66	2233646.24	Геодезический метод; Mt=0.1	-
99	530834.41	2233640.00	Геодезический метод; Mt=0.1	-
100	530833.48	2233503.94	Геодезический метод; Mt=0.1	-
101	530833.33	2233498.23	Геодезический метод; Mt=0.1	-
102	530832.70	2233361.60	Геодезический метод; Mt=0.1	-
103	530832.59	2233356.56	Геодезический метод; Mt=0.1	-
104	530832.31	2233304.67	Геодезический метод; Mt=0.1	-
105	530771.13	2233304.86	Геодезический метод; Mt=0.1	-
106	530766.33	2233304.75	Геодезический метод; Mt=0.1	-

1	2	3	4	5
107	530663.45	2233304.36	Геодезический метод; Mt=0.1	-
108	530658.69	2233304.35	Геодезический метод; Mt=0.1	-
109	530553.62	2233305.90	Геодезический метод; Mt=0.1	-
110	530548.77	2233305.48	Геодезический метод; Mt=0.1	-
111	530467.68	2233304.65	Геодезический метод; Mt=0.1	-
112	530437.27	2233282.94	Геодезический метод; Mt=0.1	-
113	530433.42	2233280.19	Геодезический метод; Mt=0.1	-
114	530377.32	2233240.08	Геодезический метод; Mt=0.1	-
115	530373.52	2233237.43	Геодезический метод; Mt=0.1	-
116	530344.40	2233216.37	Геодезический метод; Mt=0.1	-
117	530322.51	2233200.41	Геодезический метод; Mt=0.1	-
118	530353.46	2233157.79	Геодезический метод; Mt=0.1	-
119	530356.17	2233153.83	Геодезический метод; Mt=0.1	-
120	530381.14	2233119.12	Геодезический метод; Mt=0.1	-
121	530292.23	2233036.48	Геодезический метод; Mt=0.1	-
122	530287.56	2233041.74	Геодезический метод; Mt=0.1	-
123	530280.08	2233035.09	Геодезический метод; Mt=0.1	-
124	530291.56	2233022.19	Геодезический метод; Mt=0.1	-
125	530326.44	2233054.62	Геодезический метод; Mt=0.1	-
126	530331.49	2233049.11	Геодезический метод; Mt=0.1	-
127	530342.23	2233058.73	Геодезический метод; Mt=0.1	-
128	530336.97	2233064.41	Геодезический метод; Mt=0.1	-
129	530394.41	2233117.79	Геодезический метод; Mt=0.1	-
130	530366.75	2233156.25	Геодезический метод; Mt=0.1	-
131	530372.86	2233160.88	Геодезический метод; Mt=0.1	-
132	530364.54	2233172.04	Геодезический метод; Mt=0.1	-
133	530358.68	2233167.58	Геодезический метод; Mt=0.1	-
134	530336.46	2233198.21	Геодезический метод; Mt=0.1	-
135	530375.39	2233226.43	Геодезический метод; Mt=0.1	-
136	530380.52	2233219.56	Геодезический метод; Mt=0.1	-
137	530392.09	2233228.02	Геодезический метод; Mt=0.1	-
138	530387.19	2233234.83	Геодезический метод; Mt=0.1	-
139	530435.12	2233269.12	Геодезический метод; Mt=0.1	-
140	530440.05	2233262.20	Геодезический метод; Mt=0.1	-
141	530451.71	2233270.60	Геодезический метод; Mt=0.1	-
142	530446.95	2233277.58	Геодезический метод; Mt=0.1	-
143	530470.93	2233294.69	Геодезический метод; Mt=0.1	-
144	530543.90	2233295.43	Геодезический метод; Mt=0.1	-
145	530544.05	2233286.59	Геодезический метод; Mt=0.1	-

1	2	3	4	5
146	530558.87	2233286.59	Геодезический метод; Mt=0.1	-
147	530558.75	2233295.83	Геодезический метод; Mt=0.1	-
148	530653.68	2233294.43	Геодезический метод; Mt=0.1	-
149	530653.68	2233286.13	Геодезический метод; Mt=0.1	-
150	530668.37	2233285.68	Геодезический метод; Mt=0.1	-
151	530668.37	2233294.38	Геодезический метод; Mt=0.1	-
152	530761.44	2233294.75	Геодезический метод; Mt=0.1	-
153	530761.70	2233286.59	Геодезический метод; Mt=0.1	-
154	530775.90	2233286.71	Геодезический метод; Mt=0.1	-
155	530776.06	2233294.83	Геодезический метод; Mt=0.1	-
1	530842.26	2233294.64	Геодезический метод; Mt=0.1	-
156	530741.38	2234664.00	Геодезический метод; Mt=0.1	-
157	530741.38	2234664.56	Геодезический метод; Mt=0.1	-
158	530728.58	2234664.50	Геодезический метод; Mt=0.1	-
159	530728.48	2234660.52	Геодезический метод; Mt=0.1	-
160	530723.30	2234660.52	Геодезический метод; Mt=0.1	-
161	530723.20	2234651.64	Геодезический метод; Mt=0.1	-
162	530732.80	2234652.31	Геодезический метод; Mt=0.1	-
156	530741.38	2234664.00	Геодезический метод; Mt=0.1	-