
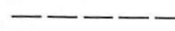



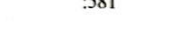



Публичный сервитут Тепловая трасса от 11.01.2023 № 21-01-08-84
Схема расположения границ публичного сервитута



Масштаб 1:1000

Используемые условные знаки и обозначения:

-  - границы публичного сервитута
-  - трасса трубопровода
-  - границы кадастрового квартала
-  - кадастровый номер квартала
-  - границы учтенного земельного участка
-  - кадастровый номер земельного участка
-  - характерная точка границы

Департамент земельных отношений
администрации города Перми
Занесена в муниципальный реестр земель
№: 19 от БУМ-
« 30 » декабря 2022 г.
Бучинская В.Д.

**ОПИСАНИЕ МЕСТОПОЛОЖЕНИЯ ГРАНИЦ ПУБЛИЧНОГО СЕРВИТУТА ПО
ОБЪЕКТУ Тепловая трасса
ПЕРМСКИЙ КРАЙ, Г. ПЕРМЬ
(НАИМЕНОВАНИЕ ОБЪЕКТА)**

Сведения о местоположении границ объекта

1. Система координат МСК-59(зона 2)

2. Сведения о характерных точках границ объекта

| Обозначение характерных точек границ | Координаты, м | | Метод определения координат и средняя квадратическая погрешность положения характерной точки (M_t), м | Описание закрепления точки на местности (при наличии) |
|--|---------------|------------|--|---|
| | X | Y | | |
| 1 | 2 | 3 | 4 | 5 |
| 1 | 517775.99 | 2232928.97 | Геодезический метод; $M_t=0.1$ | - |
| 2 | 517761.17 | 2232936.27 | Геодезический метод; $M_t=0.1$ | - |
| 3 | 517741.19 | 2232946.34 | Геодезический метод; $M_t=0.1$ | - |
| 4 | 517739.11 | 2232947.53 | Геодезический метод; $M_t=0.1$ | - |
| 5 | 517724.64 | 2232957.69 | Геодезический метод; $M_t=0.1$ | - |
| 6 | 517718.89 | 2232949.50 | Геодезический метод; $M_t=0.1$ | - |
| 7 | 517733.74 | 2232939.08 | Геодезический метод; $M_t=0.1$ | - |
| 8 | 517736.45 | 2232937.52 | Геодезический метод; $M_t=0.1$ | - |
| 9 | 517756.72 | 2232927.32 | Геодезический метод; $M_t=0.1$ | - |
| 10 | 517758.47 | 2232926.45 | Геодезический метод; $M_t=0.1$ | - |
| 11 | 517758.68 | 2232926.86 | Геодезический метод; $M_t=0.1$ | - |
| 12 | 517759.31 | 2232928.09 | Геодезический метод; $M_t=0.1$ | - |
| 13 | 517764.64 | 2232925.20 | Геодезический метод; $M_t=0.1$ | - |
| 14 | 517771.90 | 2232921.33 | Геодезический метод; $M_t=0.1$ | - |
| 1 | 517775.99 | 2232928.97 | Геодезический метод; $M_t=0.1$ | - |