

Схема расположения границ публичного сервитута

Объект: Газопровод низкого давления до границы земельного участка по адресу: Пермский край, г. Пермь, Ленинский район, ул. Рыбацкая, дом 9а
Местоположение: Пермский край, г. Пермь, Ленинский район, ул. Рыбацкая
Площадь земель или части земельного участка: 22 м² (в т.ч. 59:01:0000000:41615= 13.67 м², 59:01:2010370:13 = 1.61 м², земли общего пользования = 6,86 м²)
Категория земель: земли населенных пунктов;
Вид разрешенного использования: -

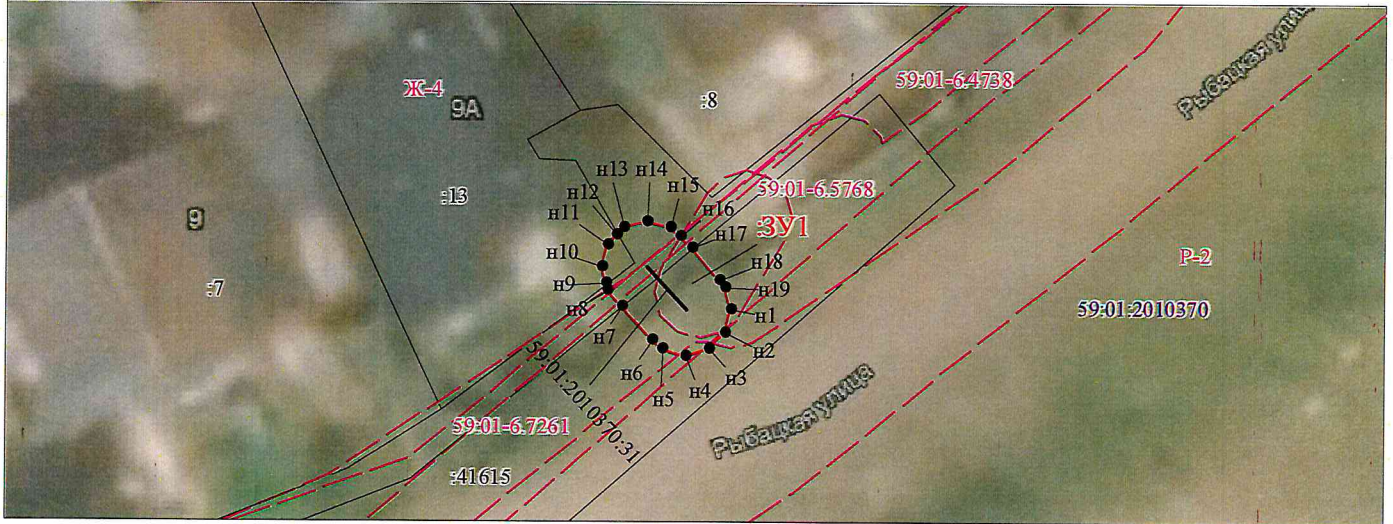
от 19.05.2022 № 21-09-03-1730

Каталог координат, м

Система координат: МСК-59, зона 2
 Метод определения координат - Геодезический

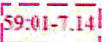





| № точки границы | X | Y | Средняя квадратическая погрешность положения характерной точки (M), м |
|-----------------|-----------|------------|---|
| н1 | 520420.22 | 2232744.96 | 0.10 |
| н2 | 520419.22 | 2232744.69 | 0.10 |
| н3 | 520418.49 | 2232743.96 | 0.10 |
| н4 | 520418.22 | 2232742.96 | 0.10 |
| н5 | 520418.49 | 2232741.96 | 0.10 |
| н6 | 520418.89 | 2232741.48 | 0.10 |
| н7 | 520420.37 | 2232740.18 | 0.10 |
| н8 | 520421.11 | 2232739.53 | 0.10 |
| н9 | 520421.41 | 2232739.45 | 0.10 |
| н10 | 520422.11 | 2232739.26 | 0.10 |
| н11 | 520423.11 | 2232739.53 | 0.10 |
| н12 | 520423.53 | 2232739.95 | 0.10 |
| н13 | 520423.84 | 2232740.26 | 0.10 |
| н14 | 520424.11 | 2232741.26 | 0.10 |
| н15 | 520423.84 | 2232742.26 | 0.10 |
| н16 | 520423.45 | 2232742.75 | 0.10 |
| н17 | 520422.91 | 2232743.23 | 0.10 |
| н18 | 520421.55 | 2232744.44 | 0.10 |
| н19 | 520421.22 | 2232744.69 | 0.10 |
| н1 | 520420.22 | 2232744.96 | 0.10 |

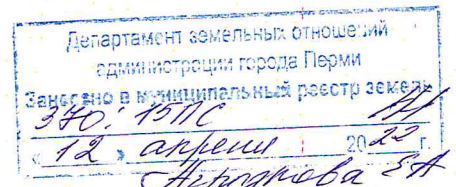
Граница н18-н7 – земельный участок с кадастровым номером 59:01:0000000:41615;
 Граница н9-н12 – земельный участок с кадастровым номером 59:01:2010370:13;
 Граница н7-н9, н12-н18 – земли общего пользования.



Масштаб 1:300

Условные обозначения:

-  Зоны с особыми условиями использования территории, сведения о которых внесены в ЕГРН
-  Границы и номер объектов капитального строительства, сведения о которых внесены в ЕГРН
-  Обозначение характерной точки проектной границы публичного сервитута
-  Границы и номер земельных участков, сведения о которых внесены в ЕГРН
-  Граница кадастрового квартала
-  Проектные границы публичного сервитута



Заявитель:

Порубов

А.К. Порубов

(подпись, расшифровка подписи)
 МП (для юридических лиц и индивидуальных предпринимателей)