






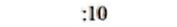

от 15.11.2012 № 21-01-03-4840

Публичный сервитут Тепловая трасса
Схема расположения границ публичного сервитута



Масштаб 1:1000

Используемые условные знаки и обозначения:

-  - границы публичного сервитута
-  - трасса трубопровода
-  - границы кадастрового квартала
-  - кадастровый номер квартала
-  - границы учтенного земельного участка
-  - кадастровый номер земельного участка
-  - характерная точка границы

от 15.11.2022 № 21-09-03-4840

ОПИСАНИЕ МЕСТОПОЛОЖЕНИЯ ГРАНИЦ ПУБЛИЧНОГО СЕРВИТУТА ПО ОБЪЕКТУ Тепловая трасса Пермский край, г. Пермь (наименование объекта)				
Сведения о местоположении границ объекта				
1. Система координат МСК-59 (зона 2)				
2. Сведения о характерных точках границ объекта				
Обозначение характерных точек границ	Координаты, м		Метод определения координат и средняя квадратическая погрешность положения характерной точки (M _t), м	Описание закрепления точки на местности (при наличии)
	X	Y		
1	2	3	4	5
1	515586.44	2231352.76	Геодезический метод; M _t =0.1	-
2	515596.76	2231369.21	Геодезический метод; M _t =0.1	-
3	515588.28	2231374.52	Геодезический метод; M _t =0.1	-
4	515583.11	2231366.28	Геодезический метод; M _t =0.1	-
5	515566.5	2231375.98	Геодезический метод; M _t =0.1	-
6	515550.33	2231385.77	Геодезический метод; M _t =0.1	-
7	515550.78	2231389.57	Геодезический метод; M _t =0.1	-
8	515563.57	2231410.64	Геодезический метод; M _t =0.1	-
9	515564.84	2231409.88	Геодезический метод; M _t =0.1	-
10	515571.47	2231420.84	Геодезический метод; M _t =0.1	-
11	515570.2	2231421.61	Геодезический метод; M _t =0.1	-
12	515573.64	2231427.25	Геодезический метод; M _t =0.1	-
13	515575.43	2231426.21	Геодезический метод; M _t =0.1	-
14	515583.78	2231439.69	Геодезический метод; M _t =0.1	-
15	515581.16	2231446.01	Геодезический метод; M _t =0.1	-
16	515571.42	2231443.53	Геодезический метод; M _t =0.1	-
17	515572.59	2231440.63	Геодезический метод; M _t =0.1	-
18	515536.5	2231382.44	Геодезический метод; M _t =0.1	-
19	515561.39	2231367.39	Геодезический метод; M _t =0.1	-
1	515586.44	2231352.76	Геодезический метод; M _t =0.1	-

Департамент земельных отношений
администрации города Перми
Занесено в муниципальный реестр земель
5761387С ЛС - Лубякина
« 01 » ноября 2022 г.