








Распоряжением
от 28.12.2022 № 01-03-585

Публичный сервитут Тепловая трасса
Схема расположения границ публичного сервитута
Администрация г. Перми



Масштаб 1:1500

Используемые условные знаки и обозначения:

-  - границы публичного сервитута
-  - трасса трубопровода
-  - границы кадастрового квартала
-  59.01:1713036 - кадастровый номер квартала
-  - границы учтенного земельного участка
-  :10 - кадастровый номер земельного участка
-  1 - характерная точка границы

Администрация г. Перми
Департамент земельных отношений
Занесено в муниципальный реестр земель
УКН: 628:1ПС МВФ
" 20 " декабря 2022
СХЕМА № 2 л.

**ОПИСАНИЕ МЕСТОПОЛОЖЕНИЯ ГРАНИЦ ПУБЛИЧНОГО СЕРВИТУТА
ПО ОБЪЕКТУ
Тепловая грасса
Пермский край, г. Пермь
(наименование объекта)**

Сведения о местоположении границ объекта

1. Система координат МСК-59 (зона 2)

2. Сведения о характерных точках границ объекта

Обозначение характерных точек границ	Координаты, м		Метод определения координат и средняя квадратическая погрешность положения характерной точки (M_t), м	Описание закрепления точки на местности (при наличии)
	X	Y		
1	2	3	4	5
1	514521.07	2230622.78	Геодезический метод; $M_t=0.1$	-
2	514518.96	2230635.83	Геодезический метод; $M_t=0.1$	-
3	514509.09	2230634.23	Геодезический метод; $M_t=0.1$	-
4	514509.56	2230631.34	Геодезический метод; $M_t=0.1$	-
5	514488.90	2230628.61	Геодезический метод; $M_t=0.1$	-
6	514490.21	2230618.70	Геодезический метод; $M_t=0.1$	-
1	514521.07	2230622.78	Геодезический метод; $M_t=0.1$	-