




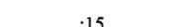



Публичный сервитут Тепловая трасса
Схема расположения границ публичного сервитута г. Пермь



Масштаб 1:1200

Используемые условные знаки и обозначения:

-  - границы публичного сервитута
-  - трасса трубопровода
-  - границы кадастрового квартала
-  - кадастровый номер квартала
-  - границы учтенного земельного участка
-  - кадастровый номер земельного участка
-  - характерная точка границы

Администрация г.Перми
Департамент земельных отношений
Занесено в муниципальный реестр земель
УКН: 628:97ПС ЛВ/ф
"25" декабря 2022 г.
Схема № 21

**ОПИСАНИЕ МЕСТОПОЛОЖЕНИЯ ГРАНИЦ ПУБЛИЧНОГО СЕРВИТУТА ПО
ОБЪЕКТУ Тепловая трасса
ПЕРМСКИЙ КРАЙ, Г. ПЕРМЬ
(НАИМЕНОВАНИЕ ОБЪЕКТА)**

Сведения о местоположении границ объекта

1. Система координат МСК-59(зона 2)

2. Сведения о характерных точках границ объекта

Обозначение характерных точек границ	Координаты, м		Метод определения координат и средняя квадратическая погрешность положения характерной точки (M _t), м	Описание закрепления точки на местности (при наличии)
	X	Y		
1	2	3	4	5
1	514478.50	2230719.24	Геодезический метод; M _t =0.1	-
2	514476.35	2230735.98	Геодезический метод; M _t =0.1	-
3	514466.44	2230734.71	Геодезический метод; M _t =0.1	-
4	514467.39	2230727.23	Геодезический метод; M _t =0.1	-
5	514459.49	2230725.66	Геодезический метод; M _t =0.1	-
6	514462.41	2230707.29	Геодезический метод; M _t =0.1	-
7	514472.29	2230708.87	Геодезический метод; M _t =0.1	-
8	514470.88	2230717.72	Геодезический метод; M _t =0.1	-
1	514478.50	2230719.24	Геодезический метод; M _t =0.1	-