

От 09.01.2023 № 27-01-03-32  
Расторжением




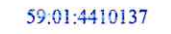
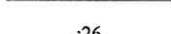
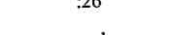

начальника департамент

Публичный сервитут Тепловая трасса  
Схема расположения границ публичного сервитута  
Администрации г. Перми



Масштаб 1:1000

Используемые условные знаки и обозначения:

-  - границы публичного сервитута
-  - трасса трубопровода
-  - границы кадастрового квартала
-  - кадастровый номер квартала
-  - границы учтенного земельного участка
-  - кадастровый номер земельного участка
-  - характерная точка границы

Администрация г.Перми  
Департамент земельных отношений  
Занесено в муниципальный реестр земель  
УКН: 137:64ПС  
" 22 " декабря 20 22 г.

Схема на 2л

**ОПИСАНИЕ МЕСТОПОЛОЖЕНИЯ ГРАНИЦ ПУБЛИЧНОГО СЕРВИТУТА ПО  
ОБЪЕКТУ Тепловая трасса  
ПЕРМСКИЙ КРАЙ, Г. ПЕРМЬ  
(НАИМЕНОВАНИЕ ОБЪЕКТА)**

**Сведения о местоположении границ объекта**

**1. Система координат МСК-59(зона 2)**

**2. Сведения о характерных точках границ объекта**

Обозначение характерных точек границ	Координаты, м		Метод определения координат и средняя квадратическая погрешность положения характерной точки (M <sub>t</sub> ), м	Описание закрепления точки на местности (при наличии)
	X	Y		
1	2	3	4	5
1	517479.84	2231844.42	Геодезический метод; M <sub>t</sub> =0.1	-
2	517445.78	2231861.25	Геодезический метод; M <sub>t</sub> =0.1	-
3	517441.80	2231852.08	Геодезический метод; M <sub>t</sub> =0.1	-
4	517475.28	2231835.52	Геодезический метод; M <sub>t</sub> =0.1	-
1	517479.84	2231844.42	Геодезический метод; M <sub>t</sub> =0.1	-