

05.28.04.2022 г. 21-01-03-1436

### Схема расположения границ публичного сервитута

Объект: Газопровод низкого давления до границ земельного участка по адресу: Пермский край, город Пермь, Орджоникидзевский район,

улица Яблонева, 10

Местоположение: Российская Федерация, Пермский край, г.о. Пермский, г. Пермь, улица Яблонева

Площадь земель или части земельного участка: 75м<sup>2</sup> (в т.ч. 59:01:3512012:9= 4,76м<sup>2</sup>, 59:01:3512012:10=1,21м<sup>2</sup>, 59:01:0000000:937=14,21м<sup>2</sup>, земли общего пользования = 54,46 м<sup>2</sup>)

Категория земель: земли населенных пунктов;

Вид разрешенного использования: -

#### Каталог координат, м

Система координат: МСК-59, зона 2

Метод определения координат - Геодезический


№ точки границы	X	Y	Средняя квадратическая погрешность положения характерной точки (М), м
н1	532585.43	2243947.09	0.10
н2	532590.92	2243947.14	0.10
н3	532594.35	2243947.17	0.10
н4	532598.08	2243947.21	0.10
н5	532599.06	2243947.48	0.10
н6	532599.79	2243948.21	0.10
н7	532600.06	2243949.21	0.10
н8	532599.79	2243950.21	0.10
н9	532599.06	2243950.94	0.10
н10	532598.06	2243951.21	0.10
н11	532595.57	2243951.19	0.10
н12	532594.35	2243951.18	0.10
н13	532590.94	2243951.14	0.10
н14	532590.10	2243951.13	0.10
н15	532585.79	2243951.09	0.10
н16	532584.61	2243951.08	0.10
н17	532582.38	2243951.06	0.10
н18	532581.40	2243950.79	0.10
н19	532580.67	2243950.06	0.10
н20	532580.40	2243949.06	0.10
н21	532580.67	2243948.06	0.10
н22	532581.40	2243947.33	0.10
н23	532582.40	2243947.06	0.10
н24	532584.29	2243947.08	0.10
н1	532585.43	2243947.09	0.10

Граница н10-н12, н13-н16, н24-н2, н3-н4 – земли общего пользования;

Граница н4-н8 – земельный участок с кадастровым номером 59:01:3512012:9;

Граница н8-н10 – земельный участок с кадастровым номером 59:01:3512012:10;

Граница н16-н24 – земельный участок с кадастровым номером 59:01:0000000:937.



Масштаб 1:500

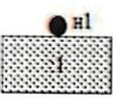
#### Условные обозначения:

59:01:7.14



Зоны с особыми условиями использования территории, сведения о которых внесены в ЕГРН

Границы и номер объектов капитального строительства, сведения о которых внесены в ЕГРН



Обозначение характерной точки проектной границы публичного сервитута

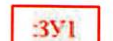
Границы и номер земельных участков, сведения о которых внесены в ЕГРН



Граница кадастрового квартала

59:01:4011806

Номер кадастрового квартала



Проектные границы публичного сервитута

Заявитель:

*Порубов*

А.К. Порубов

(подпись, расшифровка подписи)

МП (для юридических лиц и индивидуальных предпринимателей)

Департамент земельных отношений  
администрации города Перми  
Занесено в муниципальный реестр земель  
2018.09.10  
22  
Алфимов С.А.