

Схема расположения границ публичного сервитута

от 28.04.2022 № 81-01-03-1457

Объект: Газопровод низкого давления до границ земельного участка по адресу: Пермский край, г. Пермь, Мотовилихинский район, улица Борцов Революции, 172

Местоположение: Российская Федерация, Пермский край, г.о. Пермский, г. Пермь, улица Борцов Революции

Площадь земель или части земельного участка: 126м² (в т.ч. 59:01:2010376:14= 2,97м², 59:01:2010376:12=6,02м², 59:01:2010376:188=0,13м², земли общего пользования = 116,73 м²)

Категория земель: земли населенных пунктов;

Вид разрешенного использования: -

Каталог координат, м

Система координат: МСК-59, зона 2

Метод определения координат - Геодезический

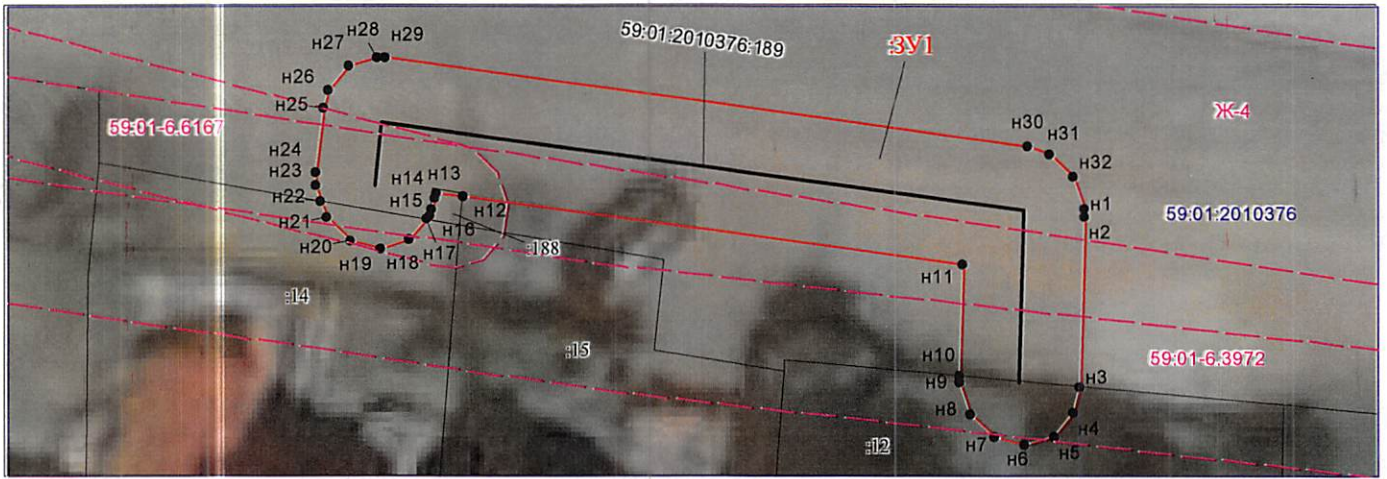
№ точки границы	X	Y	Средняя квадратическая погрешность положения характерной точки (M), м
н1	519666.98	2229317.77	0.10
н2	519666.73	2229317.75	0.10
н3	519661.37	2229317.09	0.10
н4	519660.56	2229316.83	0.10
н5	519659.83	2229316.10	0.10
н6	519659.56	2229315.10	0.10
н7	519659.83	2229314.10	0.10
н8	519660.56	2229313.37	0.10
н9	519661.56	2229313.10	0.10
н10	519661.75	2229313.12	0.10
н11	519665.28	2229313.54	0.10
н12	519667.66	2229297.01	0.10
н13	519667.79	2229296.11	0.10
н14	519667.63	2229296.07	0.10
н15	519667.26	2229295.92	0.10
н16	519667.06	2229295.85	0.10
н17	519666.95	2229295.74	0.10
н18	519666.33	2229295.12	0.10
н19	519666.06	2229294.12	0.10
н20	519666.33	2229293.12	0.10
н21	519667.06	2229292.39	0.10
н22	519667.59	2229292.25	0.10
н23	519668.06	2229292.12	0.10
н24	519668.49	2229292.17	0.10
н25	519670.46	2229292.60	0.10
н26	519671.03	2229292.82	0.10
н27	519671.76	2229293.55	0.10
н28	519672.03	2229294.55	0.10
н29	519672.01	2229294.83	0.10
н30	519668.96	2229316.05	0.10
н31	519668.71	2229316.77	0.10
н32	519667.98	2229317.50	0.10
н1	519666.98	2229317.77	0.10

Граница н10н12, н15-н17, н22-н3 – земли общего пользования;

Граница н17-н22– земельный участок с кадастровым номером 59:01:2010376:14;

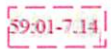

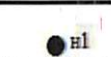




Граница н3-н10– земельный участок с кадастровым номером 59:01:2010376:12;

Граница н12-н15– земельный участок с кадастровым номером 59:01:2010376:188.



Масштаб 1:200

Условные обозначения:

-  Зоны с особыми условиями использования территории, сведения о которых внесены в ЕГРН
-  Границы и номер объектов капитального строительства, сведения о которых внесены в ЕГРН
-  Обозначение характерной точки проектной границы публичного сервитута
-  Границы и номер земельных участков, сведения о которых внесены в ЕГРН
-  Граница кадастрового квартала
-  Номер кадастрового квартала
-  Проектные границы публичного сервитута

Департамент земельных отношений
 администрации города Перми
 Занесено в муниципальный реестр земель
 326:15ПС
 « 25 » апреля 2022 г.

Быков Н.В.

Заявитель:

Порубов

А.К. Порубов

(подпись, расшифровка подписи)
 МП (для юридических лиц и индивидуальных предпринимателей)