

### Схема расположения границ публичного сервитута

от 29.04.2022 № 21-01-031/485

**Объект:** Газопровод низкого давления до границ земельного участка по адресу: Пермский край, город Пермь, Кировский район, улица Хорошая, 4

**Местоположение:** Пермский край, г. Пермь, улица Хорошая

**Площадь земель или части земельного участка:** 37м<sup>2</sup> (в т.ч. 59:01:1810008:13=5,96м<sup>2</sup>, 59:01:0000000:900=15,88м<sup>2</sup>, земли общего пользования = 15,30м<sup>2</sup>)

**Категория земель:** земли населенных пунктов;

**Вид разрешенного использования:** -

#### Каталог координат, м

Система координат: МСК-59, зона 2

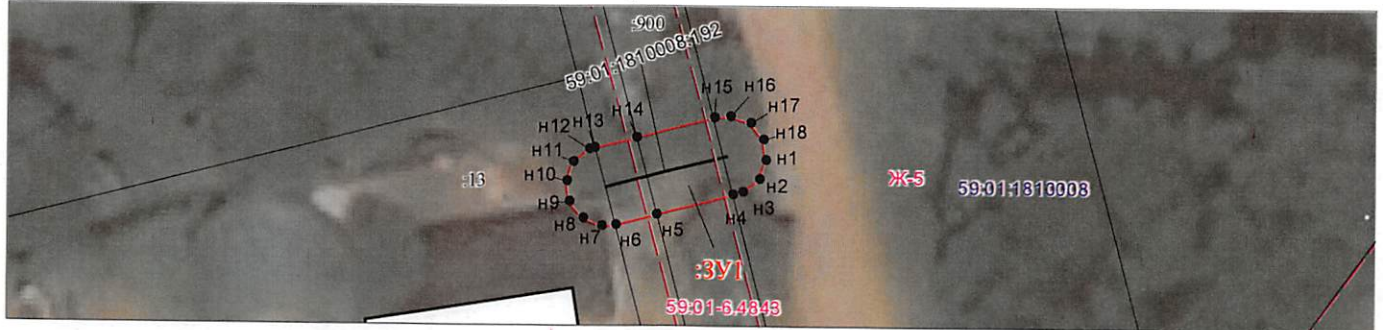
Метод определения координат - Геодезический

№ точки границы	X	Y	Средняя квадратическая погрешность положения характерной точки (Mt), м
н1	523399.96	2218569.66	0.10
н2	523398.96	2218569.39	0.10
н3	523398.23	2218568.66	0.10
н4	523398.04	2218568.17	0.10
н5	523396.64	2218564.44	0.10
н6	523395.88	2218562.43	0.10
н7	523395.75	2218561.73	0.10
н8	523396.02	2218560.73	0.10
н9	523396.75	2218560.00	0.10
н10	523397.75	2218559.73	0.10
н11	523398.75	2218560.00	0.10
н12	523399.48	2218560.73	0.10
н13	523399.59	2218561.02	0.10
н14	523400.35	2218563.03	0.10
н15	523401.77	2218566.80	0.10
н16	523401.96	2218567.66	0.10
н17	523401.69	2218568.66	0.10
н18	523400.96	2218569.39	0.10
н1	523399.96	2218569.66	0.10

Граница н5-н6, н13-н14, н15-н4 – земли общего пользования;

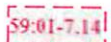
Граница н14-н15, н4-н5 – земельный участок с кадастровым номером 59:01:0000000:900;

Граница н6-н13 – земельный участок с кадастровым номером 59:01:1810008:13.



Масштаб 1:300

#### Условные обозначения:



Зоны с особыми условиями использования территории, сведения о которых внесены в ЕГРН



Границы и номер объектов капитального строительства, сведения о которых внесены в ЕГРН



Обозначение характерной точки проектной границы публичного сервитута



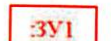
Границы и номер земельных участков, сведения о которых внесены в ЕГРН



Граница кадастрового квартала

59:01:4011806

Номер кадастрового квартала



Проектные границы публичного сервитута

Заявитель:

*Порубов*

А.К. Порубов

