

Схема расположения границ публичного сервитута

Объект: Газопровод низкого давления до фасада жилого дома по адресу: Пермский край, город Пермь, Индустриальный район, ул.Теплогорская, 19

Местоположение: Пермский край, город Пермь, Индустриальный район, ул.Теплогорская

Площадь земель или части земельного участка: 46м² (в т.ч. 59:01:0000000:88555=12,41 м², 59:01:4410696:6=32,90 м², земли общего пользования = 1,01 м²)

Категория земель: земли населенных пунктов;

Вид разрешенного использования: -

Каталог координат, м

Система координат: МСК-59, зона 2

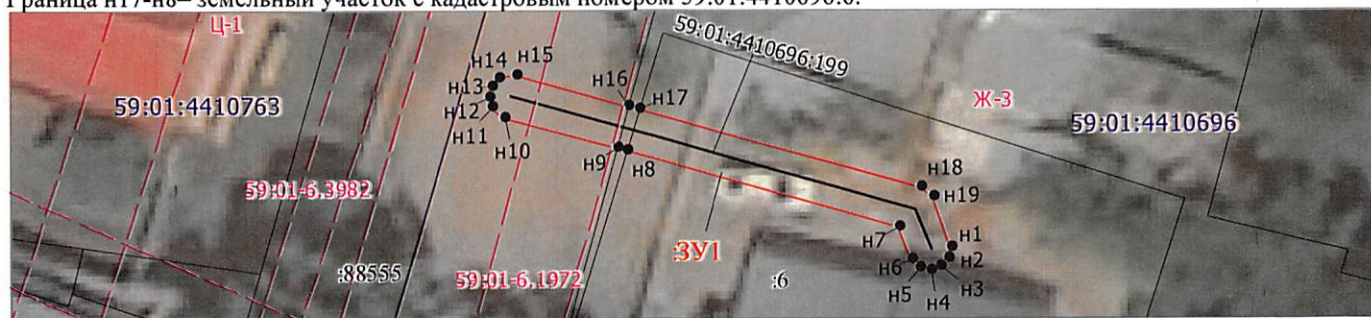
Метод определения координат - Геодезический

№ точки границы	X	Y	Средняя квадратическая погрешность положения характерной точки (Мт), м
н1	513920.75	2228796.42	0.10
н2	513920.25	2228796.29	0.10
н3	513919.88	2228795.92	0.10
н4	513919.75	2228795.42	0.10
н5	513919.88	2228794.92	0.10
н6	513920.25	2228794.55	0.10
н7	513921.79	2228793.96	0.10
н8	513925.57	2228781.22	0.10
н9	513925.71	2228780.76	0.10
н10	513927.27	2228775.51	0.10
н11	513927.73	2228774.92	0.10
н12	513928.23	2228774.79	0.10
н13	513928.73	2228774.92	0.10
н14	513929.10	2228775.29	0.10
н15	513929.19	2228776.07	0.10
н16	513927.63	2228781.31	0.10
н17	513927.48	2228781.83	0.10
н18	513923.57	2228795.00	0.10
н19	513923.11	2228795.59	0.10
н1	513920.75	2228796.42	0.10

Граница н8-н9, н16-н17 – земли общего пользования;








Граница н9-н16 – земельный участок с кадастровым номером 59:01:0000000:88555;

Граница н17-н8 – земельный участок с кадастровым номером 59:01:4410696:6.



Масштаб 1:300

Условные обозначения:

-  Зоны с особыми условиями использования территории, сведения о которых внесены в ЕГРН
-  Границы и номер объектов капитального строительства, сведения о которых внесены в ЕГРН
-  Обозначение характерной точки проектной границы публичного сервитута
-  Границы и номер земельных участков, сведения о которых внесены в ЕГРН
-  Граница кадастрового квартала
-  Номер кадастрового квартала
-  Проектные границы публичного сервитута

Департамент земельных отношений
 администрации города Перми
 Занесено в муниципальный реестр земель
 696:40С
 « 25 » апреля 2022 г.

Бывов И.В.

Заявитель:

Порубов

А.К. Порубов

(подпись, расшифровка подписи)
 МП (для юридических лиц и индивидуальных предпринимателей)