






Публичный сервитут Сооружение: тепловая трасса
Схема расположения границ публичного сервитута

от 09.01.2023
№ 21-01-03-35



Масштаб 1:1000

Используемые условные знаки и обозначения:

-  - границы публичного сервитута
-  - трасса трубопровода
-  - границы кадастрового квартала
- 59:01:1713036 - кадастровый номер квартала
-  - границы учтенного земельного участка
- :10 - кадастровый номер земельного участка
-  1 - характерная точка границы

Администрация г.Перми
Департамент земельных отношений
Занесено в муниципальный реестр земель
УКМ: 808: 64ПС
" 09 " декабря 2022 г.

Фонова Ю.А. Схима № 21-01-03-35

**ОПИСАНИЕ МЕСТОПОЛОЖЕНИЯ ГРАНИЦ ПУБЛИЧНОГО СЕРВИТУТА
ПО ОБЪЕКТУ**

**Сооружение: тепловая трасса
Пермский край, г. Пермь
(наименование объекта)**

Сведения о местоположении границ объекта

1. Система координат МСК-59 (зона 2)

2. Сведения о характерных точках границ объекта

Обозначение характерных точек границ	Координаты, м		Метод определения координат и средняя квадратическая погрешность положения характерной точки (M _t), м	Описание закрепления точки на местности (при наличии)
	X	Y		
1	2	3	4	5
1	516098.19	2228983.35	Геодезический метод; M _t =0.1	-
2	516089.76	2228998.65	Геодезический метод; M _t =0.1	-
3	516080.99	2228993.86	Геодезический метод; M _t =0.1	-
4	516087.70	2228981.59	Геодезический метод; M _t =0.1	-
5	516092.94	2228982.44	Геодезический метод; M _t =0.1	-
1	516098.19	2228983.35	Геодезический метод; M _t =0.1	-