




Публичный сервитут сооружение: тепловая трасса  
Схема расположения границ публичного сервитута

от 11.01.2023  
№ 21-01-03-95



Масштаб 1:1000

Используемые условные знаки и обозначения:

-  - границы публичного сервитута
-  - трасса трубопровода
-  - границы кадастрового квартала
- 59:01:4410120 - кадастровый номер квартала
- :557 - границы учтенного земельного участка
- :557 - кадастровый номер земельного участка
- 1 - характерная точка границы

Администрация г.Перми  
Департамент земельных отношений  
Занесено в муниципальный реестр земель  
120:26 ПС  
"15" января 2022 г.

Зиньва Т.В.  
Схема на д.п.

**ОПИСАНИЕ МЕСТОПОЛОЖЕНИЯ ГРАНИЦ ПУБЛИЧНОГО СЕРВИТУТА ПО  
ОБЪЕКТУ сооружение: тепловая трасса  
ПЕРМСКИЙ КРАЙ, Г. ПЕРМЬ  
(НАИМЕНОВАНИЕ ОБЪЕКТА)**

**Сведения о местоположении границ объекта**

**1. Система координат МСК-59(зона 2)**

**2. Сведения о характерных точках границ объекта**

Обозначение характерных точек границ	Координаты, м		Метод определения координат и средняя квадратическая погрешность положения характерной точки ( $M_t$ ), м	Описание закрепления точки на местности (при наличии)
	X	Y		
1	2	3	4	5
1	517913.76	2232444.18	Геодезический метод; $M_t=0.1$	-
2	517904.85	2232448.73	Геодезический метод; $M_t=0.1$	-
3	517904.48	2232448.04	Геодезический метод; $M_t=0.1$	-
4	517879.74	2232459.48	Геодезический метод; $M_t=0.1$	-
5	517875.54	2232450.40	Геодезический метод; $M_t=0.1$	-
6	517908.86	2232435.00	Геодезический метод; $M_t=0.1$	-
1	517913.76	2232444.18	Геодезический метод; $M_t=0.1$	-