






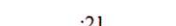

Публичный сервитут Сооружение: тепловая трасса
Схема расположения границ публичного сервитута

№ 16.12.2022
№ 21-01-03-5490



Масштаб 1:1200

Используемые условные знаки и обозначения:

-  - границы публичного сервитута
-  - трасса трубопровода
-  - границы кадастрового квартала
-  - кадастровый номер квартала
-  - границы учтенного земельного участка
-  - кадастровый номер земельного участка
-  - характерная точка границы

Департамент земельных отношений
администрации города Перми
Зарегистрировано в муниципальный реестр земель
122:35103
«17» июля 2022 г.

Схема № 20.

**ОПИСАНИЕ МЕСТОПОЛОЖЕНИЯ ГРАНИЦ ПУБЛИЧНОГО СЕРВИТУТА ПО
ОБЪЕКТУ Сооружение: тепловая трасса
ПЕРМСКИЙ КРАЙ, Г. ПЕРМЬ
(НАИМЕНОВАНИЕ ОБЪЕКТА)**

Сведения о местоположении границ объекта

1. Система координат МСК-59(зона 2)

2. Сведения о характерных точках границ объекта

Обозначение характерных точек границ	Координаты, м		Метод определения координат и средняя квадратическая погрешность положения характерной точки (M _t), м	Описание закрепления точки на местности (при наличии)
	X	Y		
1	2	3	4	5
1	517766.55	2232031.67	Геодезический метод; M _t =0.1	-
2	517754.26	2232038.29	Геодезический метод; M _t =0.1	-
3	517739.26	2232014.02	Геодезический метод; M _t =0.1	-
4	517699.97	2231940.94	Геодезический метод; M _t =0.1	-
5	517670.66	2231955.04	Геодезический метод; M _t =0.1	-
6	517666.36	2231946.19	Геодезический метод; M _t =0.1	-
7	517704.26	2231927.79	Геодезический метод; M _t =0.1	-
8	517747.92	2232009.02	Геодезический метод; M _t =0.1	-
9	517757.81	2232025.02	Геодезический метод; M _t =0.1	-
10	517761.35	2232022.99	Геодезический метод; M _t =0.1	-
11	517764.01	2232028.10	Геодезический метод; M _t =0.1	-
12	517764.52	2232027.79	Геодезический метод; M _t =0.1	-
1	517766.55	2232031.67	Геодезический метод; M _t =0.1	-