





Публичный сервитут сооружение
Схема расположения границ публичного сервитута



Масштаб 1:1800

Используемые условные знаки и обозначения:

-  - границы публичного сервитута
-  - трасса трубопровода
-  - границы кадастрового квартала
- 59:01:4410281 - кадастровый номер квартала
-  - границы учтенного земельного участка
- :6 - кадастровый номер земельного участка
- 1 - характерная точка границы

Департамент земельных отношений
администрации города Перми
Занесено в муниципальный реестр земель
Л.В. ШИШЕВА
« 25 » января 2022 г.

**ОПИСАНИЕ МЕСТОПОЛОЖЕНИЯ ГРАНИЦ ПУБЛИЧНОГО СЕРВИТУТА ПО
ОБЪЕКТУ сооружение
ПЕРМСКИЙ КРАЙ, Г. ПЕРМЬ
(НАИМЕНОВАНИЕ ОБЪЕКТА)**

Сведения о местоположении границ объекта

1. Система координат МСК-59(зона 2)

2. Сведения о характерных точках границ объекта

Обозначение характерных точек границ	Координаты, м		Метод определения координат и средняя квадратическая погрешность положения характерной точки (M_t), м	Описание закрепления точки на местности (при наличии)
	X	Y		
1	2	3	4	5
1	517097.22	2233631.35	Геодезический метод; $M_t=0.1$	-
2	517088.34	2233636.02	Геодезический метод; $M_t=0.1$	-
3	517078.59	2233612.42	Геодезический метод; $M_t=0.1$	-
4	517064.20	2233578.04	Геодезический метод; $M_t=0.1$	-
5	517073.10	2233573.40	Геодезический метод; $M_t=0.1$	-
6	517085.36	2233602.63	Геодезический метод; $M_t=0.1$	-
7	517086.88	2233602.04	Геодезический метод; $M_t=0.1$	-
8	517091.46	2233613.77	Геодезический метод; $M_t=0.1$	-
9	517090.16	2233614.29	Геодезический метод; $M_t=0.1$	-
1	517097.22	2233631.35	Геодезический метод; $M_t=0.1$	-