








Публичный сервитут Тепловая трасса
Схема расположения границ публичного сервитута



Масштаб 1:1000

Используемые условные знаки и обозначения:

-  - границы публичного сервитута
-  - трасса трубопровода
-  - границы кадастрового квартала
-  - кадастровый номер квартала
-  - границы учтенного земельного участка
-  - кадастровый номер земельного участка
-  - характерная точка границы

**ОПИСАНИЕ МЕСТОПОЛОЖЕНИЯ ГРАНИЦ ПУБЛИЧНОГО СЕРВИТУТА
ПО ОБЪЕКТУ
Тепловая трасса
Пермский край, г. Пермь
(наименование объекта)**

Сведения о местоположении границ объекта

1. Система координат МСК-59 (зона 2)

2. Сведения о характерных точках границ объекта

Обозначение характерных точек границ	Координаты, м		Метод определения координат и средняя квадратическая погрешность положения характерной точки (M _t), м	Описание закрепления точки на местности (при наличии)
	X	Y		
1	2	3	4	5
1	518948.63	2234804.82	Геодезический метод; M _t =0.1	-
2	518966.30	2234817.94	Геодезический метод; M _t =0.1	-
3	518960.34	2234825.98	Геодезический метод; M _t =0.1	-
4	518942.67	2234812.85	Геодезический метод; M _t =0.1	-
1	518948.63	2234804.82	Геодезический метод; M _t =0.1	-

Департамент земельных отношений
 администрации города Перми
 Зарегистрировано в муниципальном реестре земель
 1729:44/01-001/2022/001/2022
 «29» ноября 2022 г.