





Публичный сервитут Тепловая трасса
Схема расположения границ публичного сервитута

от 21.12.2022
№ 21-01-03-5586



Масштаб 1:1000

Используемые условные знаки и обозначения:

-  - границы публичного сервитута
-  - трасса трубопровода
-  - границы кадастрового квартала
- 59:01:1713036 - кадастровый номер квартала
-  - границы учтенного земельного участка
- :10 - кадастровый номер земельного участка
- 1 - характерная точка границы

Департамент земельных отношений
администрации города Перми
Земельно-кадастровый реестр земель
«22» ноября 2022 г.

Схема № 21.

**ОПИСАНИЕ МЕСТОПОЛОЖЕНИЯ ГРАНИЦ ПУБЛИЧНОГО СЕРВИТУТА
ПО ОБЪЕКТУ**

**Тепловая трасса
Пермский край, г. Пермь
(наименование объекта)**

Сведения о местоположении границ объекта

1. Система координат МСК-59 (зона 2)

2. Сведения о характерных точках границ объекта

Обозначение характерных точек границ	Координаты, м		Метод определения координат и средняя квадратическая погрешность положения характерной точки (M_t), м	Описание закрепления точки на местности (при наличии)
	X	Y		
1	2	3	4	5
1	518982.52	2234412.94	Геодезический метод; $M_t=0.1$	-
2	518986.74	2234422.00	Геодезический метод; $M_t=0.1$	-
3	518968.55	2234430.02	Геодезический метод; $M_t=0.1$	-
4	518964.27	2234420.98	Геодезический метод; $M_t=0.1$	-
1	518982.52	2234412.94	Геодезический метод; $M_t=0.1$	-