






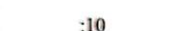

Публичный сервитут Тепловая трасса
Схема расположения границ публичного сервитута

от 23.12.2022
№ 181-01-03-5662



Масштаб 1:1000

Используемые условные знаки и обозначения:

-  - границы публичного сервитута
-  - трасса трубопровода
-  - границы кадастрового квартала
-  - кадастровый номер квартала
-  - границы учтенного земельного участка
-  - кадастровый номер земельного участка
-  - характерная точка границы

**ОПИСАНИЕ МЕСТОПОЛОЖЕНИЯ ГРАНИЦ ПУБЛИЧНОГО СЕРВИТУТА
ПО ОБЪЕКТУ
Тепловая трасса
Пермский край, г. Пермь
(наименование объекта)**

Сведения о местоположении границ объекта

1. Система координат МСК-59 (зона 2)

2. Сведения о характерных точках границ объекта

Обозначение характерных точек границ	Координаты, м		Метод определения координат и средняя квадратическая погрешность положения характерной точки (M _t), м	Описание закрепления точки на местности (при наличии)
	X	Y		
1	2	3	4	5
1	518946.82	2234330.99	Геодезический метод; M _t =0.1	-
2	518979.69	2234403.42	Геодезический метод; M _t =0.1	-
3	518951.79	2234416.01	Геодезический метод; M _t =0.1	-
4	518955.70	2234424.38	Геодезический метод; M _t =0.1	-
5	518946.66	2234428.65	Геодезический метод; M _t =0.1	-
6	518938.45	2234411.06	Геодезический метод; M _t =0.1	-
7	518966.45	2234398.43	Геодезический метод; M _t =0.1	-
8	518942.21	2234345.02	Геодезический метод; M _t =0.1	-
9	518932.41	2234349.58	Геодезический метод; M _t =0.1	-
10	518927.12	2234338.22	Геодезический метод; M _t =0.1	-
11	518938.60	2234332.87	Геодезический метод; M _t =0.1	-
12	518939.33	2234334.45	Геодезический метод; M _t =0.1	-
1	518946.82	2234330.99	Геодезический метод; M _t =0.1	-

Департамент земельных отношений
 администрации города Перми
 внесено в муниципальный реестр земель
А.В. Мухоморова
 02 декабря 2022 г.