


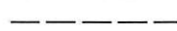

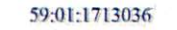

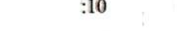

Публичный сервитут Тепловая трасса
Схема расположения границ публичного сервитута

09.23.12.2022
№ 24-01-03-5664



Масштаб 1:1000

Используемые условные знаки и обозначения:

-  - границы публичного сервитута
-  - трасса трубопровода
-  - границы кадастрового квартала
-  - кадастровый номер квартала
-  - границы учтенного земельного участка
-  - кадастровый номер земельного участка
-  - характерная точка границы

**ОПИСАНИЕ МЕСТОПОЛОЖЕНИЯ ГРАНИЦ ПУБЛИЧНОГО СЕРВИТУТА
ПО ОБЪЕКТУ
Тепловая трасса
Пермский край, г. Пермь
(наименование объекта)**

Сведения о местоположении границ объекта

1. Система координат МСК-59 (зона 2)

2. Сведения о характерных точках границ объекта

Обозначение характерных точек границ	Координаты, м		Метод определения координат и средняя квадратическая погрешность положения характерной точки (M_t), м	Описание закрепления точки на местности (при наличии)
	X	Y		
1	2	3	4	5
1	518908.16	2234335.45	Геодезический метод; $M_t=0.1$	-
2	518912.85	2234346.00	Геодезический метод; $M_t=0.1$	-
3	518915.34	2234344.93	Геодезический метод; $M_t=0.1$	-
4	518920.56	2234357.13	Геодезический метод; $M_t=0.1$	-
5	518908.12	2234362.45	Геодезический метод; $M_t=0.1$	-
6	518902.91	2234350.25	Геодезический метод; $M_t=0.1$	-
7	518903.66	2234349.93	Геодезический метод; $M_t=0.1$	-
8	518899.10	2234339.70	Геодезический метод; $M_t=0.1$	-
1	518908.16	2234335.45	Геодезический метод; $M_t=0.1$	-

Департамент земельных отношений
 администрации города Перми
 Занесено в муниципальный реестр земель
 14.31.16 ПС Анд. Макарянца О.В.
 « 02 » декабря 2022 г.