








Публичный сервитут тепловая трасса
Схема расположения границ публичного сервитута



Масштаб 1:1000

Используемые условные знаки и обозначения:

-  - границы публичного сервитута
-  - трасса трубопровода
-  - границы кадастрового квартала
-  - кадастровый номер квартала
-  - границы учтенного земельного участка
-  - кадастровый номер земельного участка
-  - характерная точка границы

**ОПИСАНИЕ МЕСТОПОЛОЖЕНИЯ ГРАНИЦ ПУБЛИЧНОГО СЕРВИТУТА ПО
ОБЪЕКТУ тепловая трасса
ПЕРМСКИЙ КРАЙ, Г. ПЕРМЬ
(НАИМЕНОВАНИЕ ОБЪЕКТА)**

Сведения о местоположении границ объекта

1. Система координат МСК-59(зона 2)

2. Сведения о характерных точках границ объекта

Обозначение характерных точек границ	Координаты, м		Метод определения координат и средняя квадратическая погрешность положения характерной точки (M _t), м	Описание закрепления точки на местности (при наличии)
	X	Y		
1	2	3	4	5
1	512241.54	2231728.79	Геодезический метод; M _t =0.1	-
2	512238.54	2231753.29	Геодезический метод; M _t =0.1	-
3	512228.63	2231752.02	Геодезический метод; M _t =0.1	-
4	512230.43	2231737.27	Геодезический метод; M _t =0.1	-
5	512192.44	2231732.13	Геодезический метод; M _t =0.1	-
6	512192.34	2231732.98	Геодезический метод; M _t =0.1	-
7	512191.54	2231732.88	Геодезический метод; M _t =0.1	-
8	512184.91	2231801.56	Геодезический метод; M _t =0.1	-
9	512185.59	2231801.62	Геодезический метод; M _t =0.1	-
10	512185.42	2231803.31	Геодезический метод; M _t =0.1	-
11	512217.95	2231809.05	Геодезический метод; M _t =0.1	-
12	512219.01	2231801.04	Геодезический метод; M _t =0.1	-
13	512228.92	2231802.33	Геодезический метод; M _t =0.1	-
14	512225.58	2231827.52	Геодезический метод; M _t =0.1	-
15	512215.66	2231826.23	Геодезический метод; M _t =0.1	-
16	512216.63	2231818.98	Геодезический метод; M _t =0.1	-
17	512184.47	2231813.30	Геодезический метод; M _t =0.1	-
18	512184.40	2231814.09	Геодезический метод; M _t =0.1	-
19	512183.51	2231814.00	Геодезический метод; M _t =0.1	-
20	512179.76	2231842.92	Геодезический метод; M _t =0.1	-
21	512181.05	2231843.08	Геодезический метод; M _t =0.1	-
22	512179.41	2231854.69	Геодезический метод; M _t =0.1	-
23	512178.25	2231854.54	Геодезический метод; M _t =0.1	-
24	512175.28	2231877.31	Геодезический метод; M _t =0.1	-
25	512199.53	2231880.49	Геодезический метод; M _t =0.1	-
26	512200.60	2231873.31	Геодезический метод; M _t =0.1	-
27	512210.52	2231874.58	Геодезический метод; M _t =0.1	-
28	512207.97	2231891.68	Геодезический метод; M _t =0.1	-

1	2	3	4	5
29	512175.53	2231887.42	Геодезический метод; Mt=0.1	-
30	512173.78	2231899.59	Геодезический метод; Mt=0.1	-
31	512160.74	2231897.80	Геодезический метод; Mt=0.1	-
32	512160.95	2231896.36	Геодезический метод; Mt=0.1	-
33	512136.39	2231892.94	Геодезический метод; Mt=0.1	-
34	512136.20	2231894.54	Геодезический метод; Mt=0.1	-
35	512126.28	2231893.25	Геодезический метод; Mt=0.1	-
36	512127.68	2231881.64	Геодезический метод; Mt=0.1	-
37	512162.35	2231886.46	Геодезический метод; Mt=0.1	-
38	512162.57	2231884.94	Геодезический метод; Mt=0.1	-
39	512164.17	2231885.16	Геодезический метод; Mt=0.1	-
40	512168.33	2231853.25	Геодезический метод; Mt=0.1	-
41	512167.07	2231853.08	Геодезический метод; Mt=0.1	-
42	512168.70	2231841.46	Геодезический метод; Mt=0.1	-
43	512169.84	2231841.61	Геодезический метод; Mt=0.1	-
44	512173.54	2231813.13	Геодезический метод; Mt=0.1	-
45	512173.19	2231813.10	Геодезический метод; Mt=0.1	-
46	512174.38	2231800.63	Геодезический метод; Mt=0.1	-
47	512174.96	2231800.67	Геодезический метод; Mt=0.1	-
48	512181.63	2231731.63	Геодезический метод; Mt=0.1	-
49	512180.45	2231731.48	Геодезический метод; Mt=0.1	-
50	512180.57	2231730.52	Геодезический метод; Mt=0.1	-
51	512156.36	2231727.19	Геодезический метод; Mt=0.1	-
52	512156.33	2231727.50	Геодезический метод; Mt=0.1	-
53	512145.62	2231726.04	Геодезический метод; Mt=0.1	-
54	512145.66	2231725.76	Геодезический метод; Mt=0.1	-
55	512074.82	2231716.67	Геодезический метод; Mt=0.1	-
56	512074.72	2231717.52	Геодезический метод; Mt=0.1	-
57	512073.52	2231717.39	Геодезический метод; Mt=0.1	-
58	512057.47	2231828.05	Геодезический метод; Mt=0.1	-
59	512038.33	2231825.72	Геодезический метод; Mt=0.1	-
60	512039.54	2231815.79	Геодезический метод; Mt=0.1	-
61	512048.98	2231816.94	Геодезический метод; Mt=0.1	-
62	512056.96	2231761.88	Геодезический метод; Mt=0.1	-
63	512052.79	2231761.40	Геодезический метод; Mt=0.1	-
64	512053.96	2231751.46	Геодезический метод; Mt=0.1	-
65	512058.40	2231751.98	Геодезический метод; Mt=0.1	-
66	512063.57	2231716.27	Геодезический метод; Mt=0.1	-
67	512062.79	2231716.17	Геодезический метод; Mt=0.1	-

1	2	3	4	5
68	512064.22	2231704.18	Геодезический метод; Mt=0.1	-
69	512065.22	2231704.29	Геодезический метод; Mt=0.1	-
70	512065.60	2231701.46	Геодезический метод; Mt=0.1	-
71	512075.51	2231702.76	Геодезический метод; Mt=0.1	-
72	512075.16	2231705.39	Геодезический метод; Mt=0.1	-
73	512076.16	2231705.50	Геодезический метод; Mt=0.1	-
74	512076.01	2231706.74	Геодезический метод; Mt=0.1	-
75	512147.00	2231715.85	Геодезический метод; Mt=0.1	-
76	512147.08	2231715.32	Геодезический метод; Mt=0.1	-
77	512147.16	2231715.33	Геодезический метод; Mt=0.1	-
78	512147.56	2231712.06	Геодезический метод; Mt=0.1	-
79	512157.48	2231713.33	Геодезический метод; Mt=0.1	-
80	512157.08	2231716.70	Геодезический метод; Mt=0.1	-
81	512157.78	2231716.79	Геодезический метод; Mt=0.1	-
82	512157.72	2231717.28	Геодезический метод; Mt=0.1	-
83	512181.84	2231720.60	Геодезический метод; Mt=0.1	-
84	512181.97	2231719.58	Геодезический метод; Mt=0.1	-
85	512183.10	2231719.72	Геодезический метод; Mt=0.1	-
86	512190.36	2231671.96	Геодезический метод; Mt=0.1	-
87	512200.25	2231673.46	Геодезический метод; Mt=0.1	-
88	512193.03	2231720.97	Геодезический метод; Mt=0.1	-
89	512193.87	2231721.08	Геодезический метод; Mt=0.1	-
90	512193.72	2231722.21	Геодезический метод; Mt=0.1	-
1	512241.54	2231728.79	Геодезический метод; Mt=0.1	-

Департамент земельных отношений и
 администрации города Перми
 Занесено в муниципальный реестр земель
 3682:22:05:001/2022/001/2022/001
 « 02 » декабря 2022 г.