








Публичный сервитут Тепловая трасса
Схема расположения границ публичного сервитута

от 02.12.2022
№ 21-01-03-5222



Масштаб 1:1000

Используемые условные знаки и обозначения:

-  - границы публичного сервитута
-  - трасса трубопровода
-  - границы кадастрового квартала
-  - кадастровый номер квартала
-  - границы учтенного земельного участка
-  - кадастровый номер земельного участка
-  - характерная точка границы

Департамент земельных отношений
администрации города Перми
Занесено в муниципальный реестр земель
1729:41ПС
11 ноября 2022 г.
Трушевская А.А.

**ОПИСАНИЕ МЕСТОПОЛОЖЕНИЯ ГРАНИЦ ПУБЛИЧНОГО СЕРВИТУТА ПО
ОБЪЕКТУ Тепловая трасса
ПЕРМСКИЙ КРАЙ, Г. ПЕРМЬ
(НАИМЕНОВАНИЕ ОБЪЕКТА)**

Сведения о местоположении границ объекта

1. Система координат МСК-59(зона 2)

2. Сведения о характерных точках границ объекта

Обозначение характерных точек границ	Координаты, м		Метод определения координат и средняя квадратическая погрешность положения характерной точки (M_t), м	Описание закрепления точки на местности (при наличии)
	X	Y		
1	2	3	4	5
1	519036.51	2234785.61	Геодезический метод; $M_t=0.1$	-
2	519029.77	2234794.45	Геодезический метод; $M_t=0.1$	-
3	519021.76	2234788.47	Геодезический метод; $M_t=0.1$	-
4	519028.56	2234779.54	Геодезический метод; $M_t=0.1$	-
1	519036.51	2234785.61	Геодезический метод; $M_t=0.1$	-