






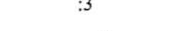

Публичный сервитут тепловая трасса
Схема расположения границ публичного сервитута

от 02.12.2022 г. № 21-01-03-5203



Масштаб 1:1000

Используемые условные знаки и обозначения:

-  - границы публичного сервитута
-  - трасса трубопровода
-  - границы кадастрового квартала
-  59:01:4410719 - кадастровый номер квартала
-  - границы учтенного земельного участка
-  :3 - кадастровый номер земельного участка
-  1 - характерная точка границы

Департамент земельных отношений
администрации города Перми
Занесено в муниципальный реестр земель
719:21ПС
« 11 » ноября 2022 г.

Трушевская А.А.

**ОПИСАНИЕ МЕСТОПОЛОЖЕНИЯ ГРАНИЦ ПУБЛИЧНОГО СЕРВИТУТА ПО
ОБЪЕКТУ тепловая трасса
ПЕРМСКИЙ КРАЙ, Г. ПЕРМЬ
(НАИМЕНОВАНИЕ ОБЪЕКТА)**

Сведения о местоположении границ объекта

1. Система координат МСК-59(зона 2)

2. Сведения о характерных точках границ объекта

Обозначение характерных точек границ	Координаты, м		Метод определения координат и средняя квадратическая погрешность положения характерной точки (M _t), м	Описание закрепления точки на местности (при наличии)
	X	Y		
1	2	3	4	5
1	514265.82	2229211.87	Геодезический метод; M _t =0.1	-
2	514257.05	2229216.67	Геодезический метод; M _t =0.1	-
3	514249.60	2229203.06	Геодезический метод; M _t =0.1	-
4	514252.27	2229201.50	Геодезический метод; M _t =0.1	-
5	514243.97	2229186.67	Геодезический метод; M _t =0.1	-
6	514233.15	2229169.89	Геодезический метод; M _t =0.1	-
7	514241.56	2229164.47	Геодезический метод; M _t =0.1	-
8	514248.89	2229175.85	Геодезический метод; M _t =0.1	-
9	514250.73	2229174.68	Геодезический метод; M _t =0.1	-
10	514256.93	2229184.90	Геодезический метод; M _t =0.1	-
11	514255.07	2229186.04	Геодезический метод; M _t =0.1	-
12	514265.79	2229205.18	Геодезический метод; M _t =0.1	-
13	514263.04	2229206.79	Геодезический метод; M _t =0.1	-
1	514265.82	2229211.87	Геодезический метод; M _t =0.1	-