








Публичный сервитут тепловая трасса
Схема расположения границ публичного сервитута



Масштаб 1:1000

Используемые условные знаки и обозначения:

-  - границы публичного сервитута
-  - трасса трубопровода
-  - границы кадастрового квартала
-  - кадастровый номер квартала
-  - границы учтенного земельного участка
-  - кадастровый номер земельного участка
-  - характерная точка границы

**ОПИСАНИЕ МЕСТОПОЛОЖЕНИЯ ГРАНИЦ ПУБЛИЧНОГО СЕРВИТУТА ПО
ОБЪЕКТУ тепловая трасса
ПЕРМСКИЙ КРАЙ, Г. ПЕРМЬ
(НАИМЕНОВАНИЕ ОБЪЕКТА)**

Сведения о местоположении границ объекта

1. Система координат МСК-59(зона 2)

2. Сведения о характерных точках границ объекта

Обозначение характерных точек границ	Координаты, м		Метод определения координат и средняя квадратическая погрешность положения характерной точки (M _t), м	Описание закрепления точки на местности (при наличии)
	X	Y		
1	2	3	4	5
1	516752.41	2233787.40	Геодезический метод; M _t =0.1	-
2	516745.26	2233791.13	Геодезический метод; M _t =0.1	-
3	516738.23	2233777.88	Геодезический метод; M _t =0.1	-
4	516736.56	2233778.80	Геодезический метод; M _t =0.1	-
5	516734.84	2233775.54	Геодезический метод; M _t =0.1	-
6	516703.15	2233792.79	Геодезический метод; M _t =0.1	-
7	516692.60	2233791.69	Геодезический метод; M _t =0.1	-
8	516693.64	2233781.73	Геодезический метод; M _t =0.1	-
9	516701.10	2233782.52	Геодезический метод; M _t =0.1	-
10	516738.95	2233761.92	Геодезический метод; M _t =0.1	-
1	516752.41	2233787.40	Геодезический метод; M _t =0.1	-

Департамент земельных отношений
 администрации города Перми
 Занесено в муниципальный реестр земель
284/13/ПС Отд. Межевание С.В.
« 25 » Июля 20 22 г.