






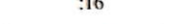

от 09.11.2022 № 21-01-03-4698

Публичный сервитут Тепловая трасса
Схема расположения границ публичного сервитута



Масштаб 1:1000

Используемые условные знаки и обозначения:

-  - границы публичного сервитута
-  - трасса трубопровода
-  - границы кадастрового квартала
-  - кадастровый номер квартала
-  - границы учтенного земельного участка
-  - кадастровый номер земельного участка
-  - характерная точка границы

**ОПИСАНИЕ МЕСТОПОЛОЖЕНИЯ ГРАНИЦ ПУБЛИЧНОГО СЕРВИТУТА ПО
ОБЪЕКТУ Тепловая трасса
ПЕРМСКИЙ КРАЙ, Г. ПЕРМЬ
(НАИМЕНОВАНИЕ ОБЪЕКТА)**

Сведения о местоположении границ объекта

1. Система координат МСК-59(зона 2)

2. Сведения о характерных точках границ объекта

Обозначение характерных точек границ	Координаты, м		Метод определения координат и средняя квадратическая погрешность положения характерной точки (M_t), м	Описание закрепления точки на местности (при наличии)
	X	Y		
1	2	3	4	5
1	518986.45	2233469.86	Геодезический метод; $M_t=0.1$	-
2	518976.77	2233474.86	Геодезический метод; $M_t=0.1$	-
3	518970.96	2233463.60	Геодезический метод; $M_t=0.1$	-
4	518980.70	2233458.72	Геодезический метод; $M_t=0.1$	-
1	518986.45	2233469.86	Геодезический метод; $M_t=0.1$	-

Департамент земельных отношений
 администрации города Перми
 Занесено в муниципальный реестр земель
10/11/17/МС ДСБ Мадгал С.
 « 8 » октября 2022 г.