








Публичный сервитут сооружение тепловая сеть
Схема расположения границ публичного сервитута



Масштаб 1:1500

Используемые условные знаки и обозначения:

-  - границы публичного сервитута
-  - трасса трубопровода
-  - границы кадастрового квартала
-  - кадастровый номер квартала
-  - границы учтенного земельного участка
-  - кадастровый номер земельного участка
-  - характерная точка границы

**ОПИСАНИЕ МЕСТОПОЛОЖЕНИЯ ГРАНИЦ ПУБЛИЧНОГО СЕРВИТУТА ПО
ОБЪЕКТУ сооружение тепловая сеть
ПЕРМСКИЙ КРАЙ, Г. ПЕРМЬ
(НАИМЕНОВАНИЕ ОБЪЕКТА)**

Сведения о местоположении границ объекта

1. Система координат МСК-59(зона 2)

2. Сведения о характерных точках границ объекта

Обозначение характерных точек границ	Координаты, м		Метод определения координат и средняя квадратическая погрешность положения характерной точки (M _t), м	Описание закрепления точки на местности (при наличии)
	X	Y		
1	2	3	4	5
1	519114.07	2233367.24	Геодезический метод; M _t =0.1	-
2	519112.63	2233368.04	Геодезический метод; M _t =0.1	-
3	519113.40	2233369.61	Геодезический метод; M _t =0.1	-
4	519101.02	2233375.72	Геодезический метод; M _t =0.1	-
5	519095.13	2233363.79	Геодезический метод; M _t =0.1	-
6	519096.86	2233362.94	Геодезический метод; M _t =0.1	-
7	519081.84	2233327.76	Геодезический метод; M _t =0.1	-
8	519060.39	2233334.22	Геодезический метод; M _t =0.1	-
9	519045.58	2233341.99	Геодезический метод; M _t =0.1	-
10	519073.77	2233411.63	Геодезический метод; M _t =0.1	-
11	519074.86	2233411.13	Геодезический метод; M _t =0.1	-
12	519080.28	2233422.72	Геодезический метод; M _t =0.1	-
13	519068.23	2233428.36	Геодезический метод; M _t =0.1	-
14	519062.80	2233416.76	Геодезический метод; M _t =0.1	-
15	519064.70	2233415.88	Геодезический метод; M _t =0.1	-
16	519054.37	2233390.30	Геодезический метод; M _t =0.1	-
17	519051.01	2233391.39	Геодезический метод; M _t =0.1	-
18	519046.45	2233380.10	Геодезический метод; M _t =0.1	-
19	519049.55	2233378.54	Геодезический метод; M _t =0.1	-
20	519032.91	2233337.34	Геодезический метод; M _t =0.1	-
21	519056.59	2233324.92	Геодезический метод; M _t =0.1	-
22	519087.52	2233315.60	Геодезический метод; M _t =0.1	-
23	519105.84	2233358.51	Геодезический метод; M _t =0.1	-
24	519107.52	2233357.68	Геодезический метод; M _t =0.1	-
25	519108.20	2233359.06	Геодезический метод; M _t =0.1	-
26	519109.22	2233358.50	Геодезический метод; M _t =0.1	-
1	519114.07	2233367.24	Геодезический метод; M _t =0.1	-

Департамент земельных отношений
 администрации города Перми
 занесено в муниципальный реестр земель
 № 22/14/1С от 18.10.2022 г.
 « 18 » октября 2022 г.