




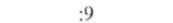



Публичный сервитут Тепловая трасса
09.11.2022 г. № 21-01-03-1402
Схема расположения границ публичного сервитута



Масштаб 1:1200

Используемые условные знаки и обозначения:

-  - границы публичного сервитута
-  - трасса трубопровода
-  - границы кадастрового квартала
-  59:01:4311004 - кадастровый номер квартала
-  -9 - границы учтенного земельного участка
-  - кадастровый номер земельного участка
-  .1 - характерная точка границы

Департамент земельных отношений
администрации города Перми
Занесено в муниципальный реестр земель
1004:2470
« 18 » 10 20 22 г.
Курмурабава АБ

**ОПИСАНИЕ МЕСТОПОЛОЖЕНИЯ ГРАНИЦ ПУБЛИЧНОГО СЕРВИТУТА ПО
ОБЪЕКТУ Тепловая трасса
ПЕРМСКИЙ КРАЙ, Г. ПЕРМЬ
(НАИМЕНОВАНИЕ ОБЪЕКТА)**

Сведения о местоположении границ объекта

1. Система координат МСК-59(зона 2)

2. Сведения о характерных точках границ объекта

Обозначение характерных точек границ	Координаты, м		Метод определения координат и средняя квадратическая погрешность положения характерной точки (M _t), м	Описание закрепления точки на местности (при наличии)
	X	Y		
1	2	3	4	5
1	517735.81	2234783.90	Геодезический метод; M _t =0.1	-
2	517726.64	2234787.87	Геодезический метод; M _t =0.1	-
3	517721.70	2234777.31	Геодезический метод; M _t =0.1	-
4	517718.25	2234778.92	Геодезический метод; M _t =0.1	-
5	517713.21	2234768.94	Геодезический метод; M _t =0.1	-
6	517712.58	2234769.25	Геодезический метод; M _t =0.1	-
7	517706.58	2234756.82	Геодезический метод; M _t =0.1	-
8	517719.73	2234750.48	Геодезический метод; M _t =0.1	-
9	517725.73	2234762.91	Геодезический метод; M _t =0.1	-
10	517723.66	2234763.90	Геодезический метод; M _t =0.1	-
11	517727.89	2234772.28	Геодезический метод; M _t =0.1	-
12	517730.32	2234771.23	Геодезический метод; M _t =0.1	-
1	517735.81	2234783.90	Геодезический метод; M _t =0.1	-