





от 09.11.2022 № 21-01-03-440

# Публичный сервитут Тепловая сеть Схема расположения границ публичного сервитута



Масштаб 1:1500

Используемые условные знаки и обозначения:

-  - границы публичного сервитута
-  - трасса трубопровода
-  - границы кадастрового квартала
- 59:01:4311022 - кадастровый номер квартала
-  - границы учтенного земельного участка
- :10 - кадастровый номер земельного участка
- 1 - характерная точка границы

**ОПИСАНИЕ МЕСТОПОЛОЖЕНИЯ ГРАНИЦ ПУБЛИЧНОГО СЕРВИТУТА ПО  
ОБЪЕКТУ Тепловая сеть  
ПЕРМСКИЙ КРАЙ, Г. ПЕРМЬ  
(НАИМЕНОВАНИЕ ОБЪЕКТА)**

**Сведения о местоположении границ объекта**

**1. Система координат МСК-59(зона 2)**

**2. Сведения о характерных точках границ объекта**

Обозначение характерных точек границ	Координаты, м		Метод определения координат и средняя квадратическая погрешность положения характерной точки (M <sub>t</sub> ), м	Описание закрепления точки на местности (при наличии)
	X	Y		
1	2	3	4	5
1	519150.32	2233443.98	Геодезический метод; M <sub>t</sub> =0.1	-
2	519141.24	2233448.18	Геодезический метод; M <sub>t</sub> =0.1	-
3	519135.55	2233435.87	Геодезический метод; M <sub>t</sub> =0.1	-
4	519135.55	2233425.64	Геодезический метод; M <sub>t</sub> =0.1	-
5	519145.55	2233425.77	Геодезический метод; M <sub>t</sub> =0.1	-
6	519145.55	2233433.67	Геодезический метод; M <sub>t</sub> =0.1	-
1	519150.32	2233443.98	Геодезический метод; M <sub>t</sub> =0.1	-

