





Публичный сервитут Тепловая трасса
Схема расположения границ публичного сервитута



Масштаб 1:1000

Используемые условные знаки и обозначения:

-  - границы публичного сервитута
-  - трасса трубопровода
-  - границы кадастрового квартала
- 59:01:4311011 - кадастровый номер квартала
-  - границы учтенного земельного участка
- :20 - кадастровый номер земельного участка
- 1 - характерная точка границы

**ОПИСАНИЕ МЕСТОПОЛОЖЕНИЯ ГРАНИЦ ПУБЛИЧНОГО СЕРВИТУТА ПО
ОБЪЕКТУ Тепловая трасса
ПЕРМСКИЙ КРАЙ, Г. ПЕРМЬ
(НАИМЕНОВАНИЕ ОБЪЕКТА)**

Сведения о местоположении границ объекта

1. Система координат МСК-59(зона 2)

2. Сведения о характерных точках границ объекта

Обозначение характерных точек границ	Координаты, м		Метод определения координат и средняя квадратическая погрешность положения характерной точки (M _t), м	Описание закрепления точки на местности (при наличии)
	X	Y		
1	2	3	4	5
1	519040.30	2233446.57	Геодезический метод; M _t =0.1	-
2	519030.53	2233451.42	Геодезический метод; M _t =0.1	-
3	519023.92	2233438.06	Геодезический метод; M _t =0.1	-
4	519033.69	2233433.22	Геодезический метод; M _t =0.1	-
1	519040.30	2233446.57	Геодезический метод; M _t =0.1	-

Департамент земельных отношений и
 администрации города Перми
 Занесено в муниципальный реестр земель
1011:15116 Лаврова Е.Г.
 « 18 » 10 2022