

от 11.11.2022 № 21/0105-4766






Публичный сервитут Тепловая трасса

Схема расположения границ публичного сервитута



Масштаб 1:1000

Используемые условные знаки и обозначения:

-  - границы публичного сервитута
-  - трасса трубопровода
-  - границы кадастрового квартала
- 59:01:4311726 - кадастровый номер квартала
-  - границы учтенного земельного участка
- :9 - кадастровый номер земельного участка
-  1 - характерная точка границы

Департамент земельных отношений
администрации города Перми
Занесено в муниципальный реестр земель
1426/33110-11/20
« 21 » октября 2022 г.
Нобикова И.И.

**ОПИСАНИЕ МЕСТОПОЛОЖЕНИЯ ГРАНИЦ ПУБЛИЧНОГО СЕРВИТУТА ПО
ОБЪЕКТУ Тепловая трасса
ПЕРМСКИЙ КРАЙ, Г. ПЕРМЬ
(НАИМЕНОВАНИЕ ОБЪЕКТА)**

Сведения о местоположении границ объекта

1. Система координат МСК-59(зона 2)

2. Сведения о характерных точках границ объекта

Обозначение характерных точек границ	Координаты, м		Метод определения координат и средняя квадратическая погрешность положения характерной точки (M _t), м	Описание закрепления точки на местности (при наличии)
	X	Y		
1	2	3	4	5
1	518762.37	2234942.76	Геодезический метод; M _t =0.1	-
2	518754.71	2234952.51	Геодезический метод; M _t =0.1	-
3	518753.61	2234951.64	Геодезический метод; M _t =0.1	-
4	518746.77	2234960.46	Геодезический метод; M _t =0.1	-
5	518738.73	2234954.51	Геодезический метод; M _t =0.1	-
6	518745.74	2234945.46	Геодезический метод; M _t =0.1	-
7	518744.96	2234944.85	Геодезический метод; M _t =0.1	-
8	518752.62	2234935.10	Геодезический метод; M _t =0.1	-
1	518762.37	2234942.76	Геодезический метод; M _t =0.1	-