





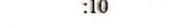

Публичный сервитут Тепловая трасса
Схема расположения границ публичного сервитута

от 11.11.2022 № 21-01-03/4790



Масштаб 1:1000

Используемые условные знаки и обозначения:

-  - границы публичного сервитута
-  - трасса трубопровода
-  - границы кадастрового квартала
- 59:01:1713036 - кадастровый номер квартала
-  :10 - границы учтенного земельного участка
-  :1 - кадастровый номер земельного участка
-  1 - характерная точка границы

Департамент земельных отношений
администрации города Перми
Занесено в муниципальный реестр земель
1734:4ПС
« 21 » октября 2022 г.
Сидорова Е.А.

**ОПИСАНИЕ МЕСТОПОЛОЖЕНИЯ ГРАНИЦ ПУБЛИЧНОГО СЕРВИТУТА
ПО ОБЪЕКТУ
Тепловая трасса
Пермский край, г. Пермь
(наименование объекта)**

Сведения о местоположении границ объекта

1. Система координат МСК-59 (зона 2)

2. Сведения о характерных точках границ объекта

Обозначение характерных точек границ	Координаты, м		Метод определения координат и средняя квадратическая погрешность положения характерной точки (M_t), м	Описание закрепления точки на местности (при наличии)
	X	Y		
1	2	3	4	5
1	518830.29	2234371.77	Геодезический метод; $M_t=0.1$	-
2	518847.22	2234385.22	Геодезический метод; $M_t=0.1$	-
3	518840.44	2234393.76	Геодезический метод; $M_t=0.1$	-
4	518819.33	2234376.98	Геодезический метод; $M_t=0.1$	-
1	518830.29	2234371.77	Геодезический метод; $M_t=0.1$	-