





Публичный сервитут Тепловая трасса  
Схема расположения границ публичного сервитута

09.09.2022 + 21.01.23-1123



Масштаб 1:1000

Используемые условные знаки и обозначения:

-  - границы публичного сервитута
-  - трасса трубопровода
-  - границы кадастрового квартала
- 59:01:4311011 - кадастровый номер квартала
-  - границы учтенного земельного участка
- :4 - кадастровый номер земельного участка
- 1 - характерная точка границы

Департамент земельных отношений  
администрации города Перми  
Занесено в муниципальный реестр земель  
10.11.2022 г.  
« 18 » октября 2022 г.  
Степанова Ю.А.

**ОПИСАНИЕ МЕСТОПОЛОЖЕНИЯ ГРАНИЦ ПУБЛИЧНОГО СЕРВИТУТА ПО  
ОБЪЕКТУ Тепловая трасса  
ПЕРМСКИЙ КРАЙ, Г. ПЕРМЬ  
(НАИМЕНОВАНИЕ ОБЪЕКТА)**

**Сведения о местоположении границ объекта**

**1. Система координат МСК-59(зона 2)**

**2. Сведения о характерных точках границ объекта**

Обозначение характерных точек границ	Координаты, м		Метод определения координат и средняя квадратическая погрешность положения характерной точки ( $M_t$ ), м	Описание закрепления точки на местности (при наличии)
	X	Y		
1	2	3	4	5
1	519014.58	2233561.29	Геодезический метод; $M_t=0.1$	-
2	518993.24	2233568.67	Геодезический метод; $M_t=0.1$	-
3	518988.31	2233558.84	Геодезический метод; $M_t=0.1$	-
4	519011.02	2233550.99	Геодезический метод; $M_t=0.1$	-
1	519014.58	2233561.29	Геодезический метод; $M_t=0.1$	-