


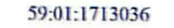

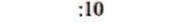



Публичный сервитут Тепловая трасса
Схема расположения границ публичного сервитута



Масштаб 1:800

Используемые условные знаки и обозначения:

-  - границы публичного сервитута
-  - трасса трубопровода
-  - границы кадастрового квартала
-  - кадастровый номер квартала
-  - границы учтенного земельного участка
-  - кадастровый номер земельного участка
-  - характерная точка границы

Департамент земельных отношений
администрации города Перми
Занесено в муниципальный реестр земель
876:53 ПС
« 01 » ноября 2022 г.

Словенкова И.М.

**ОПИСАНИЕ МЕСТОПОЛОЖЕНИЯ ГРАНИЦ ПУБЛИЧНОГО СЕРВИТУТА
ПО ОБЪЕКТУ
Тепловая трасса
Пермский край, г. Пермь
(наименование объекта)**

Сведения о местоположении границ объекта

1. Система координат МСК-59 (зона 2)

2. Сведения о характерных точках границ объекта

Обозначение характерных точек границ	Координаты, м		Метод определения координат и средняя квадратическая погрешность положения характерной точки (M_t), м	Описание закрепления точки на местности (при наличии)
	X	Y		
1	2	3	4	5
1	513361.53	2227063.11	Геодезический метод; $M_t=0.1$	-
2	513375.08	2227087.39	Геодезический метод; $M_t=0.1$	-
3	513365.43	2227092.56	Геодезический метод; $M_t=0.1$	-
4	513352.23	2227068.22	Геодезический метод; $M_t=0.1$	-
1	513361.53	2227063.11	Геодезический метод; $M_t=0.1$	-